

ОПИСАНИЕ МЕСТОПОЛОЖЕНИЯ ГРАНИЦ

Зона для застройки индивидуальными и блокированными жилыми домами высотой 1-3 этажа с участками при доме (квартире) (Ж-1)

(наименование объекта, местоположение границ которого описано (далее - объект))

Раздел 1

Сведения об объекте

№ п/п	Характеристики объекта	Описание характеристик
1	2	3
1	Местоположение объекта	Республика Башкортостан, Бураевский р-н, Тангатаровский с/с, Тангатарово д. Республика Башкортостан, Бураевский р-н, Тангатаровский с/с, Старокурзя д. Республика Башкортостан, Бураевский р-н, Тангатаровский с/с, Саит-Курзя д. Республика Башкортостан, Бураевский р-н, Тангатаровский с/с, Аитово д. Республика Башкортостан, Бураевский р-н, Тангатаровский с/с, Тансызарово д. Республика Башкортостан, Бураевский р-н, Тангатаровский с/с, Новошиликово д. Республика Башкортостан, Бураевский р-н, Тангатаровский с/с, Воткурзя д. Республика Башкортостан, Бураевский р-н, Тангатаровский с/с, Давлеканово д. Республика Башкортостан, Бураевский р-н, Тангатаровский с/с, Кадриково д.
2	Площадь объекта ± величина погрешности определения площади ($P \pm \Delta P$)	4 765 211 м ² ± 3 820 м ²
3	Иные характеристики объекта	<p>Вид объекта реестра границ: Территориальная зона</p> <p>Виды разрешенного использования земельных участков, расположенных в территориальной зоне:</p> <p>Основной вид разрешенного использования: Для индивидуального жилищного строительства (2.1)</p> <p>Предельные размеры участков: максимальный = 1 500,00 минимальный = 1 200,00</p> <p>Основной вид разрешенного использования: Блокированная жилая застройка (2.3)</p> <p>Предельные размеры участков: максимальный = 1 500,00 минимальный = 400,00</p> <p>Основной вид разрешенного использования: Обслуживание жилой застройки (2.7)</p> <p>Основной вид разрешенного использования: Хранение автотранспорта (2.7.1)</p> <p>Основной вид разрешенного использования: Коммунальное обслуживание (код 3.1)</p> <p>Основной вид разрешенного использования: Водные объекты (11.0)</p> <p>Основной вид разрешенного использования: Общее пользование водными объектами (11.1)</p> <p>Основной вид разрешенного использования: Земельные участки (территории) общего пользования (12.0)</p> <p>Условно разрешенный вид разрешенного использования: Социальное обслуживание (3.2)</p> <p>Условно разрешенный вид разрешенного использования: Бытовое обслуживание (3.3)</p> <p>Условно разрешенный вид разрешенного использования: Амбулаторно-поликлиническое обслуживание (3.4.1)</p> <p>Условно разрешенный вид разрешенного использования: Дошкольное, начальное и среднее общее образование (3.5.1)</p> <p>Условно разрешенный вид разрешенного использования: Религиозное использование (3.7)</p> <p>Условно разрешенный вид разрешенного использования:</p> <p>Общественное питание (4.6)</p> <p>Условно разрешенный вид разрешенного использования: Гостиничное обслуживание (4.7)</p>

Раздел 2

Сведения о местоположении границ объекта

1. Система координат МСК-02, зона 1					
2. Сведения о характерных точках границ объекта					
Обозначение характерных точек границ	Координаты, м		Метод определения координат характерной точки	Средняя квадратическая погрешность положения характерной точки (Mt), м	Описание обозначения точки на местности (при наличии)
	X	Y			
1	2	3	4	5	6
1	770 126,23	1 294 666,50	Картометрический метод	1,00	—
2	770 173,96	1 294 668,54		1,00	
3	770 276,84	1 294 690,64		1,00	
4	770 435,93	1 294 749,79		1,00	
5	770 342,58	1 295 325,25		1,00	
6	770 347,87	1 295 601,21		1,00	
7	770 340,43	1 295 952,55		1,00	
8	770 037,76	1 295 922,72		1,00	
9	770 040,28	1 295 771,45		1,00	
10	770 044,54	1 295 307,75		1,00	
1	770 126,23	1 294 666,50	Картометрический метод	1,00	—
11	771 366,94	1 292 569,95		1,00	
12	771 367,88	1 292 557,54		1,00	
13	771 370,49	1 292 533,74		1,00	
14	771 378,76	1 292 512,39		1,00	
15	771 407,64	1 292 473,00		1,00	
16	771 450,95	1 292 411,60		1,00	
17	771 548,35	1 292 313,53		1,00	
18	771 718,11	1 292 460,33		1,00	
19	771 912,65	1 292 708,48		1,00	
20	771 828,80	1 292 790,47	1,00		
21	771 834,63	1 292 815,55	1,00		
22	771 726,40	1 292 925,57	1,00		
23	771 558,10	1 292 810,14	1,00		
11	771 366,94	1 292 569,95	Картометрический метод	1,00	—
24	772 414,82	1 291 610,34		1,00	
25	772 310,34	1 291 543,85		1,00	
26	772 240,61	1 291 521,23		1,00	
27	772 185,13	1 291 597,63		1,00	
28	772 157,62	1 291 581,15		1,00	
29	772 047,78	1 291 515,41		1,00	
30	771 929,86	1 291 382,30		1,00	
31	771 920,93	1 291 342,95		1,00	
32	771 889,99	1 291 293,37		1,00	
33	771 886,34	1 291 263,63	1,00		
34	771 969,40	1 291 172,66	1,00		
35	772 122,14	1 291 129,72	1,00		
36	772 303,06	1 291 165,43	1,00		
37	772 553,94	1 291 319,22	1,00		
38	772 576,23	1 291 339,01	1,00		
24	772 414,82	1 291 610,34	Картометрический метод	1,00	—
39	774 249,92	1 291 098,29		1,00	
40	774 412,74	1 291 038,82		1,00	
41	774 766,70	1 290 927,64		1,00	
42	775 302,04	1 290 495,88		1,00	
43	775 367,16	1 290 293,29		1,00	
44	775 407,92	1 290 162,33		1,00	

Раздел 2

Сведения о местоположении границ объекта

1	2	3	4	5	6
45	775 564,01	1 290 100,90	Картометрический метод	1,00	—
46	775 547,52	1 290 166,49		1,00	
47	775 535,11	1 290 244,73		1,00	
48	775 504,05	1 290 335,38		1,00	
49	775 482,94	1 290 401,20		1,00	
50	775 476,73	1 290 457,08		1,00	
51	775 452,03	1 290 675,63		1,00	
52	775 300,31	1 290 753,76		1,00	
53	775 053,80	1 291 003,81		1,00	
54	774 866,58	1 291 119,44		1,00	
55	774 454,85	1 291 228,15		1,00	
56	774 352,38	1 291 256,73		1,00	
39	774 249,92	1 291 098,29		1,00	
57	780 101,85	1 296 191,68		Картометрический метод	
71	780 040,27	1 296 305,20	1,00		
70	779 975,50	1 296 434,72	1,00		
69	779 944,91	1 296 477,59	1,00		
68	779 869,44	1 296 682,21	1,00		
67	779 728,54	1 296 782,27	1,00		
66	779 656,89	1 296 909,26	1,00		
65	779 675,18	1 297 208,66	1,00		
64	779 744,03	1 297 243,89	1,00		
63	779 868,72	1 297 297,91	1,00		
62	780 032,37	1 297 163,90	1,00		
61	780 089,19	1 296 984,45	1,00		
60	780 296,26	1 296 538,48	1,00		
59	780 362,04	1 296 281,19	1,00		
58	780 234,08	1 296 222,81	1,00		
57	780 101,85	1 296 191,68	1,00		
Вырез 1 из 1					
72	779 985,87	1 296 970,45	Картометрический метод	1,00	—
73	779 954,47	1 296 948,04		1,00	
74	779 975,84	1 296 904,77		1,00	
75	780 003,03	1 296 916,44		1,00	
76	780 010,79	1 296 924,41		1,00	
77	780 025,70	1 296 933,08		1,00	
72	779 985,87	1 296 970,45		1,00	
78	775 929,07	1 295 994,56	Картометрический метод	1,00	—
138	775 538,74	1 295 607,81		1,00	
137	775 459,24	1 295 540,54		1,00	
136	775 456,14	1 295 538,15		1,00	
135	775 463,03	1 295 529,95		1,00	
134	775 484,46	1 295 504,45		1,00	
133	775 514,73	1 295 468,94		1,00	
132	775 508,69	1 295 462,98		1,00	
131	775 513,76	1 295 458,28		1,00	
130	775 443,43	1 295 358,04		1,00	
129	775 433,98	1 295 365,73		1,00	
128	775 415,41	1 295 380,83		1,00	
127	775 362,44	1 295 417,55		1,00	
126	775 362,43	1 295 417,54		1,00	
125	775 320,35	1 295 446,69		1,00	
124	775 202,56	1 295 371,87		1,00	
123	774 764,75	1 294 649,35	1,00		
122	774 880,02	1 294 459,99	1,00		

Раздел 2

Сведения о местоположении границ объекта

1	2	3	4	5	6
121	775 035,32	1 294 324,45	Картометрический метод	1,00	—
120	775 127,40	1 294 240,53		1,00	
119	775 311,67	1 294 080,40		1,00	
118	775 617,22	1 294 301,09		1,00	
117	775 631,89	1 294 313,66		1,00	
116	775 629,37	1 294 314,80		1,00	
115	775 613,77	1 294 317,71		1,00	
114	775 608,43	1 294 324,09		1,00	
113	775 599,19	1 294 334,45		1,00	
112	775 587,91	1 294 350,44		1,00	
111	775 579,05	1 294 375,27		1,00	
110	775 573,01	1 294 387,79		1,00	
109	775 561,78	1 294 395,78		1,00	
108	775 558,32	1 294 395,57		1,00	
107	775 553,17	1 294 385,25		1,00	
106	775 531,22	1 294 494,51		1,00	
105	775 525,79	1 294 566,88		1,00	
104	775 520,19	1 294 579,74		1,00	
103	775 526,93	1 294 589,17		1,00	
102	775 554,63	1 294 627,95		1,00	
101	775 579,76	1 294 647,40		1,00	
100	775 595,42	1 294 670,26		1,00	
99	775 607,57	1 294 697,32		1,00	
98	775 636,31	1 294 683,52		1,00	
97	775 700,31	1 294 647,10		1,00	
96	775 713,53	1 294 639,58		1,00	
95	775 722,64	1 294 653,76		1,00	
94	775 813,44	1 294 795,05		1,00	
93	775 869,32	1 294 882,05		1,00	
92	775 884,25	1 294 907,76		1,00	
91	775 899,49	1 294 929,99		1,00	
90	775 914,96	1 294 948,61		1,00	
89	775 949,33	1 294 970,31		1,00	
88	775 993,73	1 295 002,88		1,00	
87	776 050,33	1 295 060,06		1,00	
86	776 056,17	1 295 066,65		1,00	
85	776 062,31	1 295 062,52		1,00	
84	776 105,16	1 295 110,97		1,00	
83	776 294,76	1 295 326,54	1,00		
82	776 430,49	1 295 482,98	1,00		
81	776 523,64	1 295 589,67	1,00		
80	776 528,83	1 295 587,83	1,00		
79	776 514,43	1 295 597,75	1,00		
78	775 929,07	1 295 994,56	1,00		
Вырез 1 из 4					
139	775 668,86	1 295 203,52	Картометрический метод	1,00	—
140	775 686,84	1 295 190,83		1,00	
141	775 744,34	1 295 150,90		1,00	
142	775 648,82	1 294 992,12		1,00	
143	775 565,55	1 295 037,28		1,00	
144	775 566,53	1 295 040,16		1,00	
139	775 668,86	1 295 203,52		1,00	
Вырез 2 из 4					
145	775 780,70	1 295 195,47	Картометрический метод	1,00	—
146	775 789,88	1 295 190,80		1,00	

Раздел 2

Сведения о местоположении границ объекта					
1	2	3	4	5	6
147	775 819,78	1 295 175,47	Картометрический метод	1,00	—
148	775 819,40	1 295 174,80		1,00	
149	775 824,53	1 295 172,07		1,00	
150	775 861,60	1 295 150,86		1,00	
151	775 860,11	1 295 148,66		1,00	
152	775 862,52	1 295 147,44		1,00	
153	775 879,27	1 295 136,43		1,00	
154	775 881,70	1 295 138,83		1,00	
155	775 889,30	1 295 134,65		1,00	
156	775 899,40	1 295 127,96		1,00	
157	775 888,12	1 295 112,86		1,00	
158	775 865,37	1 295 079,91		1,00	
159	775 844,00	1 295 043,36		1,00	
160	775 832,66	1 295 050,29		1,00	
161	775 768,11	1 295 088,99		1,00	
162	775 753,55	1 295 097,52		1,00	
163	775 739,20	1 295 105,94		1,00	
164	775 731,97	1 295 110,34		1,00	
165	775 747,24	1 295 135,31	1,00		
145	775 780,70	1 295 195,47	1,00		
Вырез 3 из 4					
166	775 649,20	1 295 306,02	Картометрический метод	1,00	—
167	775 670,86	1 295 300,76		1,00	
168	775 687,27	1 295 291,93		1,00	
169	775 669,89	1 295 262,74		1,00	
170	775 672,45	1 295 260,68		1,00	
171	775 653,56	1 295 227,66		1,00	
172	775 631,77	1 295 241,90		1,00	
173	775 614,75	1 295 253,86		1,00	
174	775 622,42	1 295 266,58		1,00	
175	775 627,58	1 295 273,78		1,00	
176	775 634,12	1 295 283,53		1,00	
166	775 649,20	1 295 306,02		1,00	
Вырез 4 из 4					
177	775 483,14	1 294 282,98	Картометрический метод	1,00	—
178	775 486,20	1 294 279,32		1,00	
179	775 499,48	1 294 274,46		1,00	
180	775 506,12	1 294 265,68		1,00	
181	775 497,15	1 294 259,37		1,00	
182	775 436,64	1 294 222,27		1,00	
183	775 425,72	1 294 231,28		1,00	
184	775 431,45	1 294 238,22		1,00	
185	775 478,64	1 294 279,06		1,00	
177	775 483,14	1 294 282,98		1,00	
186	778 747,31	1 300 174,37	Картометрический метод	1,00	—
260	778 288,60	1 299 845,34		1,00	
259	778 268,03	1 299 863,47		1,00	
258	778 254,50	1 299 873,74		1,00	
257	778 244,90	1 299 878,44		1,00	
256	778 180,69	1 299 881,01		1,00	
255	778 035,54	1 300 083,47		1,00	
254	778 233,04	1 300 320,80		1,00	
253	778 163,12	1 300 474,59		1,00	
252	778 153,69	1 300 494,32		1,00	
251	778 280,99	1 300 702,54	1,00		

Раздел 2

Сведения о местоположении границ объекта

1	2	3	4	5	6
250	778 327,35	1 300 722,85	Картометрический метод	1,00	—
249	778 539,92	1 300 816,13		1,00	
248	778 600,64	1 300 842,86		1,00	
247	778 879,73	1 300 918,21		1,00	
246	778 985,39	1 300 946,77		1,00	
245	779 099,57	1 300 975,37		1,00	
244	779 438,61	1 300 718,25		1,00	
243	779 430,95	1 300 658,52		1,00	
242	779 375,73	1 300 595,08		1,00	
241	779 377,50	1 300 554,05		1,00	
240	779 353,81	1 300 480,07		1,00	
239	779 322,05	1 300 474,68		1,00	
238	779 242,27	1 300 196,63		1,00	
237	779 199,65	1 300 099,96		1,00	
236	779 102,30	1 300 008,63		1,00	
235	778 951,76	1 300 110,75		1,00	
234	778 963,91	1 300 133,55		1,00	
233	778 968,95	1 300 151,78		1,00	
232	778 985,70	1 300 185,86		1,00	
231	778 989,45	1 300 183,62		1,00	
230	779 007,45	1 300 208,94		1,00	
229	779 011,08	1 300 216,79		1,00	
228	778 978,52	1 300 230,20		1,00	
227	778 978,45	1 300 230,23		1,00	
226	778 978,38	1 300 230,26		1,00	
225	778 978,32	1 300 230,29		1,00	
224	778 805,07	1 300 313,01		1,00	
223	778 804,92	1 300 313,09		1,00	
222	778 804,77	1 300 313,17		1,00	
221	778 804,63	1 300 313,26		1,00	
220	778 738,30	1 300 355,93		1,00	
219	778 738,27	1 300 355,94		1,00	
218	778 738,00	1 300 356,13		1,00	
217	778 737,75	1 300 356,35		1,00	
216	778 737,52	1 300 356,58		1,00	
215	778 737,30	1 300 356,83		1,00	
214	778 737,11	1 300 357,10		1,00	
213	778 736,94	1 300 357,39		1,00	
212	778 736,80	1 300 357,68		1,00	
211	778 736,68	1 300 357,99		1,00	
210	778 736,58	1 300 358,31		1,00	
209	778 727,08	1 300 395,83		1,00	
208	778 690,16	1 300 375,97		1,00	
207	778 691,20	1 300 374,40		1,00	
206	778 691,19	1 300 374,07		1,00	
205	778 691,15	1 300 373,75	1,00		
204	778 691,09	1 300 373,42	1,00		
203	778 690,99	1 300 373,10	1,00		
202	778 690,88	1 300 372,79	1,00		
201	778 690,73	1 300 372,50	1,00		
200	778 690,57	1 300 372,21	1,00		
199	778 690,38	1 300 371,94	1,00		
198	778 690,17	1 300 371,69	1,00		
197	778 689,93	1 300 371,45	1,00		
196	778 689,68	1 300 371,23	1,00		

Раздел 2

Сведения о местоположении границ объекта

1	2	3	4	5	6		
195	778 689,42	1 300 371,04	Картометрический метод	1,00	—		
194	778 689,11	1 300 370,83		1,00			
193	778 694,83	1 300 359,16		1,00			
192	778 705,07	1 300 344,55		1,00			
191	778 760,58	1 300 279,32		1,00			
190	778 738,73	1 300 255,19		1,00			
189	778 733,42	1 300 248,77		1,00			
188	778 717,32	1 300 269,16		1,00			
187	778 691,76	1 300 257,87		1,00			
186	778 747,31	1 300 174,37		1,00			
Вырез 1 из 4							
261	779 106,16	1 300 194,33	Картометрический метод	1,00	—		
262	779 151,32	1 300 176,64		1,00			
263	779 173,51	1 300 200,91		1,00			
264	779 158,10	1 300 227,90		1,00			
265	779 149,45	1 300 220,60		1,00			
266	779 149,43	1 300 220,60		1,00			
267	779 137,93	1 300 234,93		1,00			
268	779 148,16	1 300 246,58		1,00			
269	779 127,05	1 300 279,49		1,00			
270	779 123,30	1 300 289,44		1,00			
271	779 087,70	1 300 340,69		1,00			
272	779 013,71	1 300 231,22		1,00			
261	779 106,16	1 300 194,33		1,00			
Вырез 2 из 4							
273	778 827,05	1 300 311,38	Картометрический метод	1,00	—		
274	778 833,39	1 300 325,51		1,00			
275	778 837,24	1 300 331,47		1,00			
276	778 813,37	1 300 361,93		1,00			
277	778 775,81	1 300 411,18		1,00			
278	778 777,56	1 300 415,14		1,00			
279	778 775,24	1 300 418,29		1,00			
280	778 772,50	1 300 423,40		1,00			
281	778 735,14	1 300 396,61		1,00			
282	778 743,95	1 300 361,80		1,00			
283	778 808,74	1 300 320,12		1,00			
273	778 827,05	1 300 311,38		1,00			
Вырез 3 из 4							
284	779 145,49	1 300 148,34		Картометрический метод		1,00	—
285	779 136,82	1 300 126,41	1,00				
286	779 144,18	1 300 120,99	1,00				
287	779 142,64	1 300 118,31	1,00				
288	779 159,28	1 300 108,49	1,00				
289	779 175,47	1 300 099,21	1,00				
290	779 185,71	1 300 093,58	1,00				
291	779 200,18	1 300 121,13	1,00				
292	779 190,05	1 300 126,75	1,00				
293	779 190,77	1 300 128,53	1,00				
294	779 179,84	1 300 133,46	1,00				
284	779 145,49	1 300 148,34	1,00				
Вырез 4 из 4							
295	779 218,30	1 300 189,98	Картометрический метод		1,00	—	
296	779 206,43	1 300 173,88		1,00			
297	779 221,57	1 300 164,57		1,00			
298	779 233,59	1 300 181,23		1,00			

Раздел 2

Сведения о местоположении границ объекта							
1	2	3	4	5	6		
295	779 218,30	1 300 189,98	Картометрический метод	1,00	—		
299	774 033,87	1 292 542,84		1,00			
300	774 127,52	1 292 597,46		1,00			
301	774 155,54	1 292 551,68		1,00			
302	774 155,73	1 292 551,41		1,00			
303	774 155,94	1 292 551,15		1,00			
304	774 156,17	1 292 550,92		1,00			
305	774 156,42	1 292 550,70		1,00			
306	774 156,68	1 292 550,50		1,00			
307	774 156,96	1 292 550,33		1,00			
308	774 157,26	1 292 550,18		1,00			
309	774 157,57	1 292 550,06		1,00			
310	774 157,88	1 292 549,96		1,00			
311	774 158,20	1 292 549,88		1,00			
312	774 158,53	1 292 549,84		1,00			
313	774 158,86	1 292 549,82		1,00			
314	774 159,19	1 292 549,83		1,00			
315	774 159,52	1 292 549,87		1,00			
316	774 159,84	1 292 549,93		1,00			
317	774 160,16	1 292 550,02		1,00			
318	774 160,47	1 292 550,13		1,00			
319	774 160,77	1 292 550,27		1,00			
320	774 161,03	1 292 550,42		1,00			
321	774 172,50	1 292 531,98		1,00			
322	774 172,52	1 292 531,83		1,00			
323	774 172,59	1 292 531,51		1,00			
324	774 172,69	1 292 531,19		1,00			
325	774 172,81	1 292 530,89		Картометрический метод		1,00	—
326	774 172,95	1 292 530,59		1,00			
327	774 173,12	1 292 530,30		1,00			
328	774 173,70	1 292 529,41		1,00			
329	774 165,54	1 292 523,49		1,00			
330	774 165,52	1 292 523,49	1,00				
331	774 147,03	1 292 510,53	1,00				
332	774 084,13	1 292 464,52	1,00				
333	774 070,34	1 292 454,52	1,00				
334	774 180,11	1 292 284,07	1,00				
335	774 267,78	1 292 146,95	1,00				
336	774 274,74	1 292 139,73	1,00				
337	774 280,82	1 292 130,08	1,00				
338	774 287,40	1 292 118,57	1,00				
339	774 412,32	1 292 185,27	1,00				
340	774 529,84	1 292 241,75	1,00				
341	774 448,79	1 292 370,12	1,00				
342	774 259,04	1 292 651,26	1,00				
343	774 256,56	1 292 685,22	1,00				
344	774 110,03	1 292 859,18	1,00				
345	774 074,75	1 292 835,14	1,00				
346	774 022,82	1 292 800,83	1,00				
347	773 967,53	1 292 762,39	1,00				
348	773 991,40	1 292 689,92	1,00				
349	774 017,92	1 292 611,15	1,00				
350	774 024,32	1 292 568,15	1,00				
299	774 033,87	1 292 542,84	1,00				
351	779 540,19	1 299 808,21	Картометрический метод	1,00	—		

Раздел 2

Сведения о местоположении границ объекта

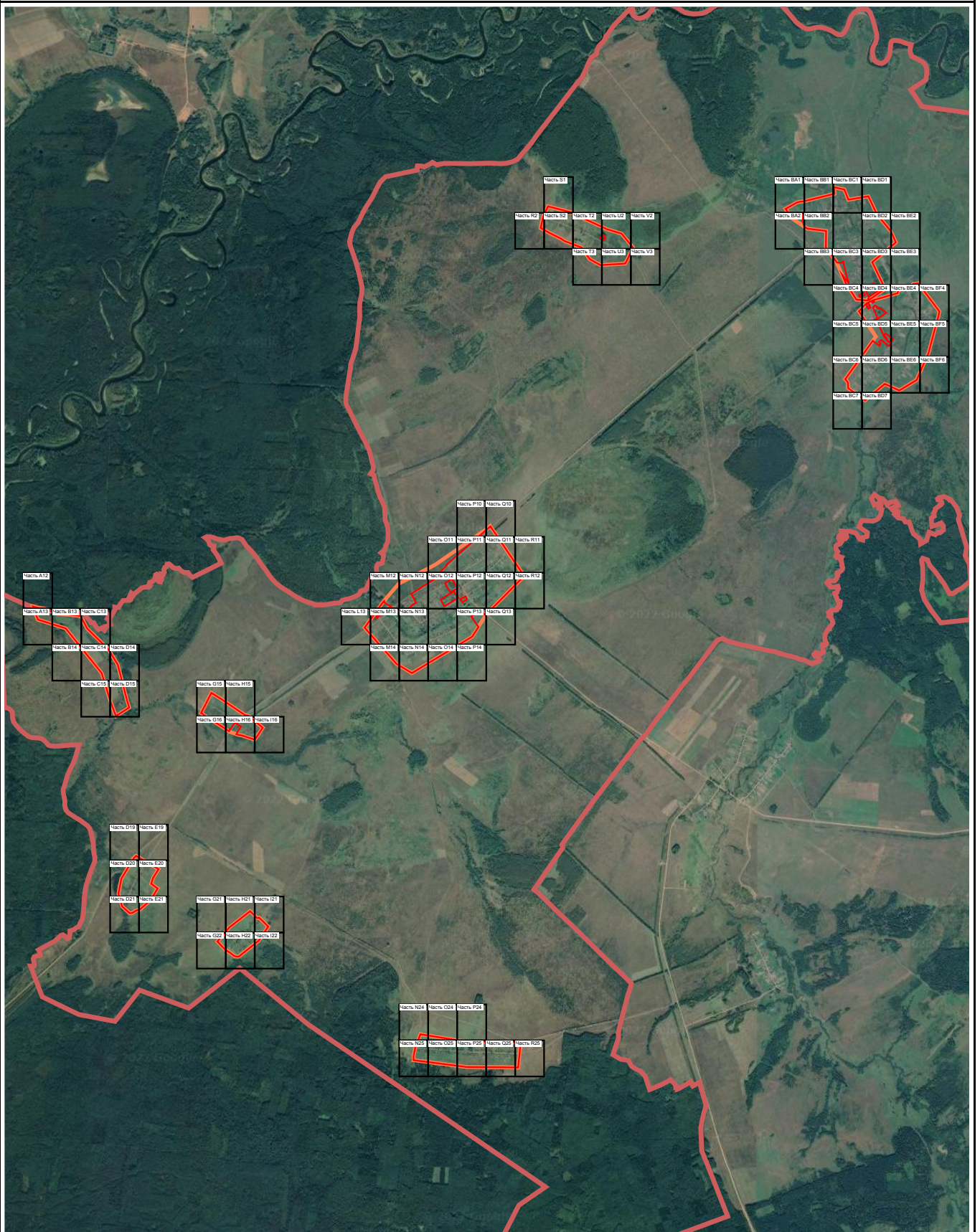
1	2	3	4	5	6
412	779 438,48	1 299 852,88	Картометрический метод	1,00	—
411	779 243,60	1 299 978,59		1,00	
410	779 233,62	1 300 110,51		1,00	
409	779 238,43	1 300 121,61		1,00	
408	779 252,10	1 300 118,27		1,00	
407	779 255,53	1 300 125,31		1,00	
406	779 241,51	1 300 132,60		1,00	
405	779 374,23	1 300 323,99		1,00	
404	779 691,47	1 300 169,58		1,00	
403	779 929,51	1 300 451,37		1,00	
402	780 063,16	1 300 393,41		1,00	
401	780 267,91	1 300 224,93		1,00	
400	780 481,39	1 300 122,49		1,00	
399	780 441,40	1 299 881,83		1,00	
398	780 561,07	1 299 835,87		1,00	
397	780 592,38	1 299 708,82		1,00	
396	780 511,75	1 299 716,72		1,00	
395	780 420,41	1 299 346,45		1,00	
394	780 416,52	1 299 300,30		1,00	
393	780 409,05	1 299 267,59		1,00	
392	780 329,86	1 299 127,96		1,00	
391	780 242,04	1 299 193,72		1,00	
390	780 241,35	1 299 198,21		1,00	
389	780 242,22	1 299 227,63		1,00	
388	780 244,29	1 299 244,56		1,00	
387	780 244,04	1 299 244,60		1,00	
386	780 243,71	1 299 244,68		1,00	
385	780 243,40	1 299 244,78		1,00	
384	780 243,09	1 299 244,91		1,00	
383	780 242,80	1 299 245,06		1,00	
382	780 242,52	1 299 245,24		1,00	
381	780 242,26	1 299 245,43		1,00	
380	780 242,01	1 299 245,65		1,00	
379	780 241,78	1 299 245,89		1,00	
378	780 241,57	1 299 246,15		1,00	
377	780 241,39	1 299 246,42		1,00	
376	780 241,23	1 299 246,71		1,00	
375	780 241,09	1 299 247,01		1,00	
374	780 240,98	1 299 247,32		1,00	
373	780 240,89	1 299 247,64		1,00	
372	780 240,83	1 299 247,97		1,00	
371	780 240,80	1 299 248,30		1,00	
370	780 240,79	1 299 248,63		1,00	
369	780 240,81	1 299 248,96		1,00	
368	780 240,86	1 299 249,28		1,00	
367	780 240,94	1 299 249,61		1,00	
366	780 265,31	1 299 332,11		1,00	
365	780 246,01	1 299 326,09	1,00		
364	780 226,97	1 299 324,59	1,00		
363	780 118,58	1 299 355,02	1,00		
362	780 094,91	1 299 389,98	1,00		
361	780 066,74	1 299 615,10	1,00		
360	779 860,59	1 299 612,48	1,00		
359	779 705,80	1 299 735,46	1,00		
358	779 692,95	1 299 741,10	1,00		

Прохождение границы		Описание прохождения границы
от точки	до точки	
1	2	3
—	—	—

Раздел 4

План границ объекта

Территориальная зона - Зона для застройки индивидуальными и блокированными жилыми домами высотой 1-3 этажа с участками при доме (квартире) (Ж-1) сельского поселения Тангатаровский сельсовет муниципального района Бураевский район Республики Башкортостан



Вячеслав Олегович Шангин


Масштаб 1:65 000

Подпись _____

Дата _____

19 августа 2022 г.

Место для оттиска печати (при наличии) лица, составившего описание местоположения границ объекта



Раздел 4
План границ объекта




Масштаб 1:2 000

Подпись *Вячеслав Олегович Шангин* Дата « 19 » августа 20 22 г.

Место для оттиска печати (при наличии) лица, составившего описание местоположения границ объекта



Раздел 4
План границ объекта



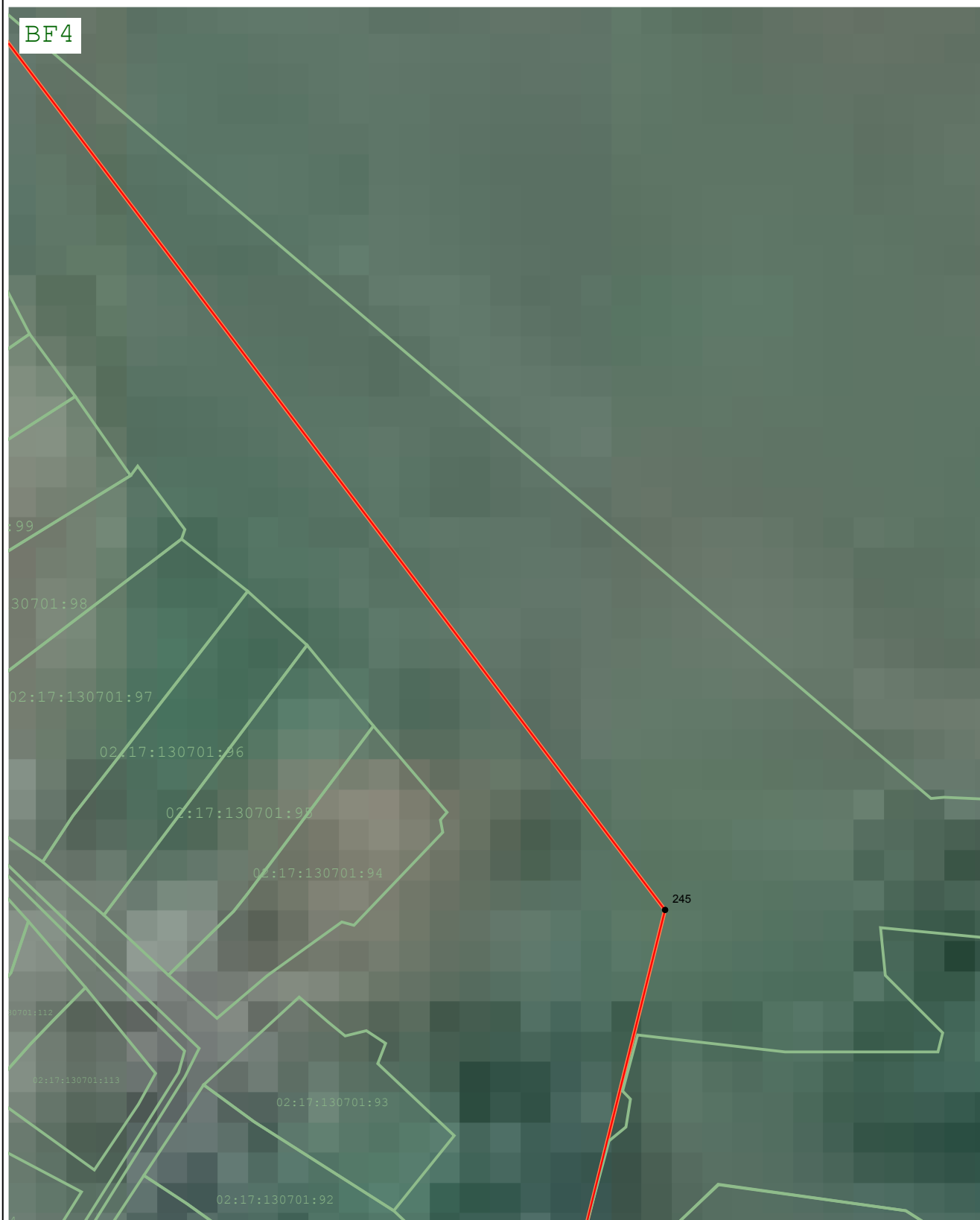
Масштаб 1:2 000

Подпись *Вячеслав Олегович Шангин* Дата « 19 » августа 20 22 г.

Место для оттиска печати (при наличии) лица, составившего описание местоположения границ объекта



Раздел 4
План границ объекта




Масштаб 1:2 000

Подпись *Вячеслав Олегович Шангин* Дата « 19 » августа 20 22 г.

Место для оттиска печати (при наличии) лица, составившего описание местоположения границ объекта



Раздел 4
План границ объекта



Масштаб 1:2 000

Подпись *Вячеслав Олегович Шангин* Дата « 19 » августа 20 22 г.

Место для оттиска печати (при наличии) лица, составившего описание местоположения границ объекта



Раздел 4
План границ объекта



Масштаб 1:2 000

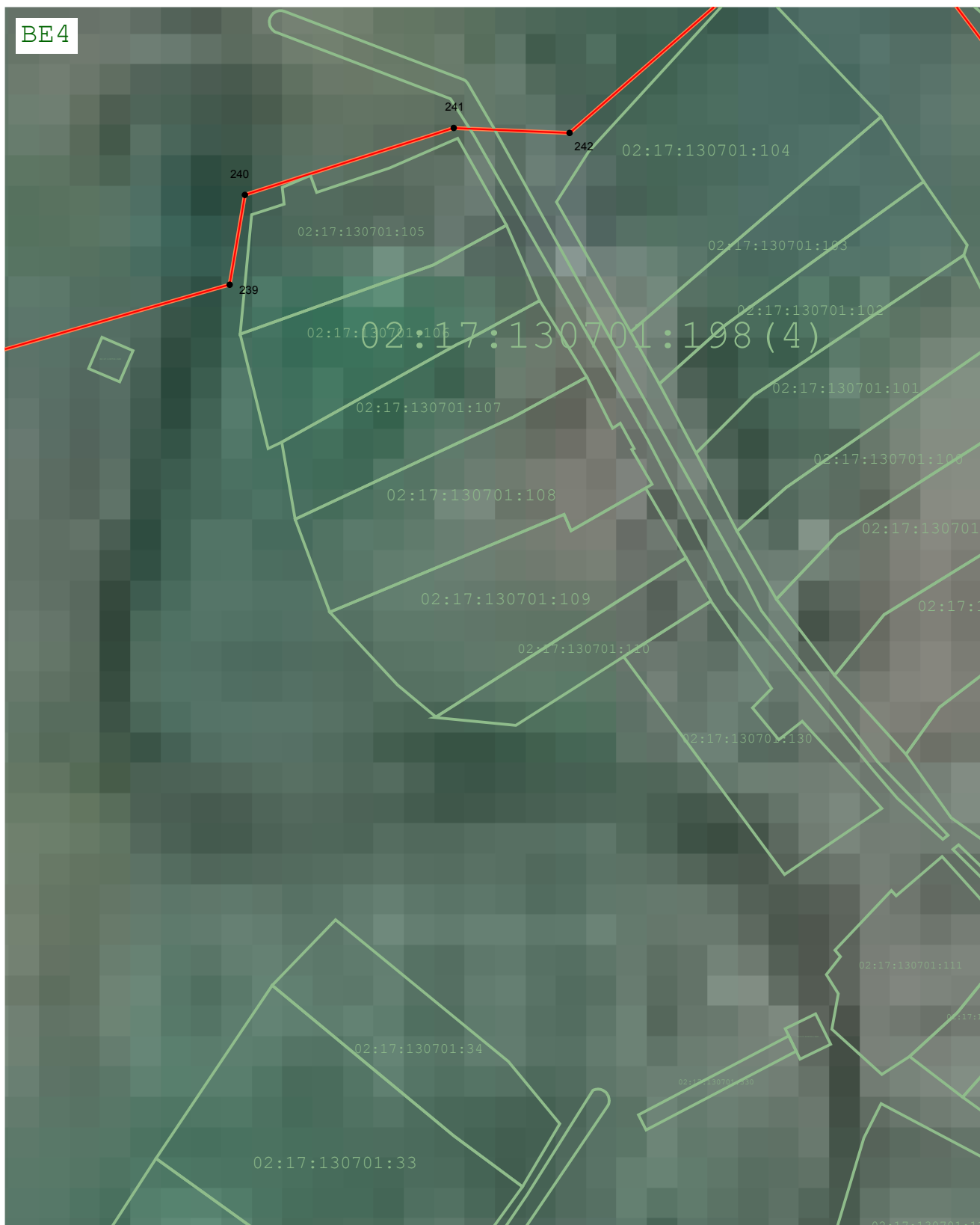
Подпись *Вячеслав Олегович Шангин* Дата « 19 » августа 20 22 г.

Место для оттиска печати (при наличии) лица, составившего описание местоположения границ объекта



Раздел 4
План границ объекта

BE4



Масштаб 1:2 000

Подпись

Вячеслав Олегович Шангин

Дата « 19 » августа 20 22 г.

Место для оттиска печати (при наличии) лица, составившего описание местоположения границ объекта



Раздел 4
План границ объекта

ВЕЗ



Масштаб 1:2 000

Подпись *Вячеслав Олегович Шангин* Дата « 19 » августа 20 22 г.

Место для оттиска печати (при наличии) лица, составившего описание местоположения границ объекта



Раздел 4
План границ объекта

BE2

402

403

Масштаб 1:2 000

Подпись

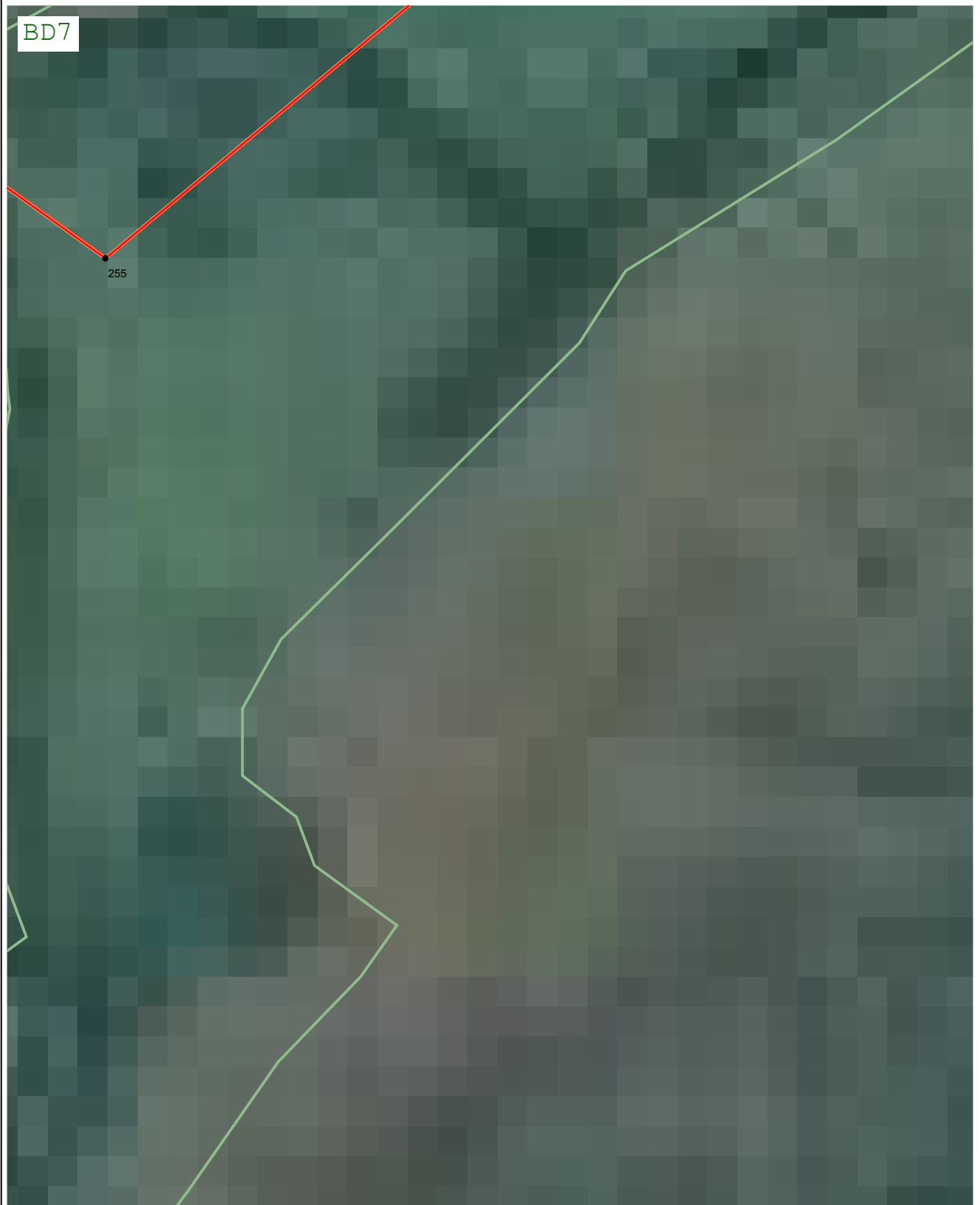


Дата « 19 » августа 20 22 г.

Место для оттиска печати (при наличии) лица, составившего описание местоположения границ объекта



Раздел 4
План границ объекта




Масштаб 1:2 000

Подпись *Вячеслав Олегович Шангин* Дата « 19 » августа 20 22 г.

Место для оттиска печати (при наличии) лица, составившего описание местоположения границ объекта



Раздел 4
План границ объекта



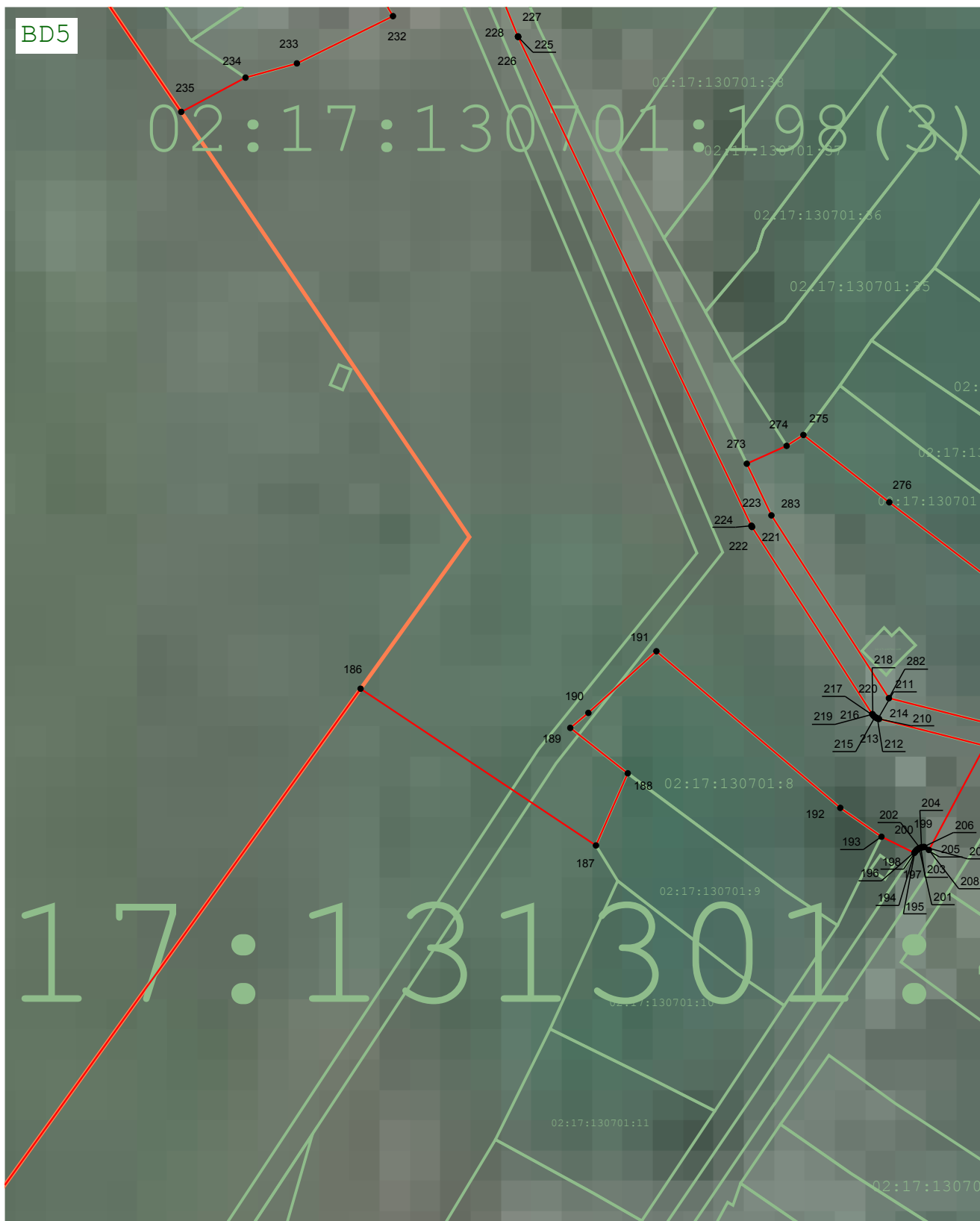
Масштаб 1:2 000

Подпись *Вячеслав Олегович Шангин* Дата « 19 » августа 20 22 г.

Место для оттиска печати (при наличии) лица, составившего описание местоположения границ объекта



Раздел 4
План границ объекта



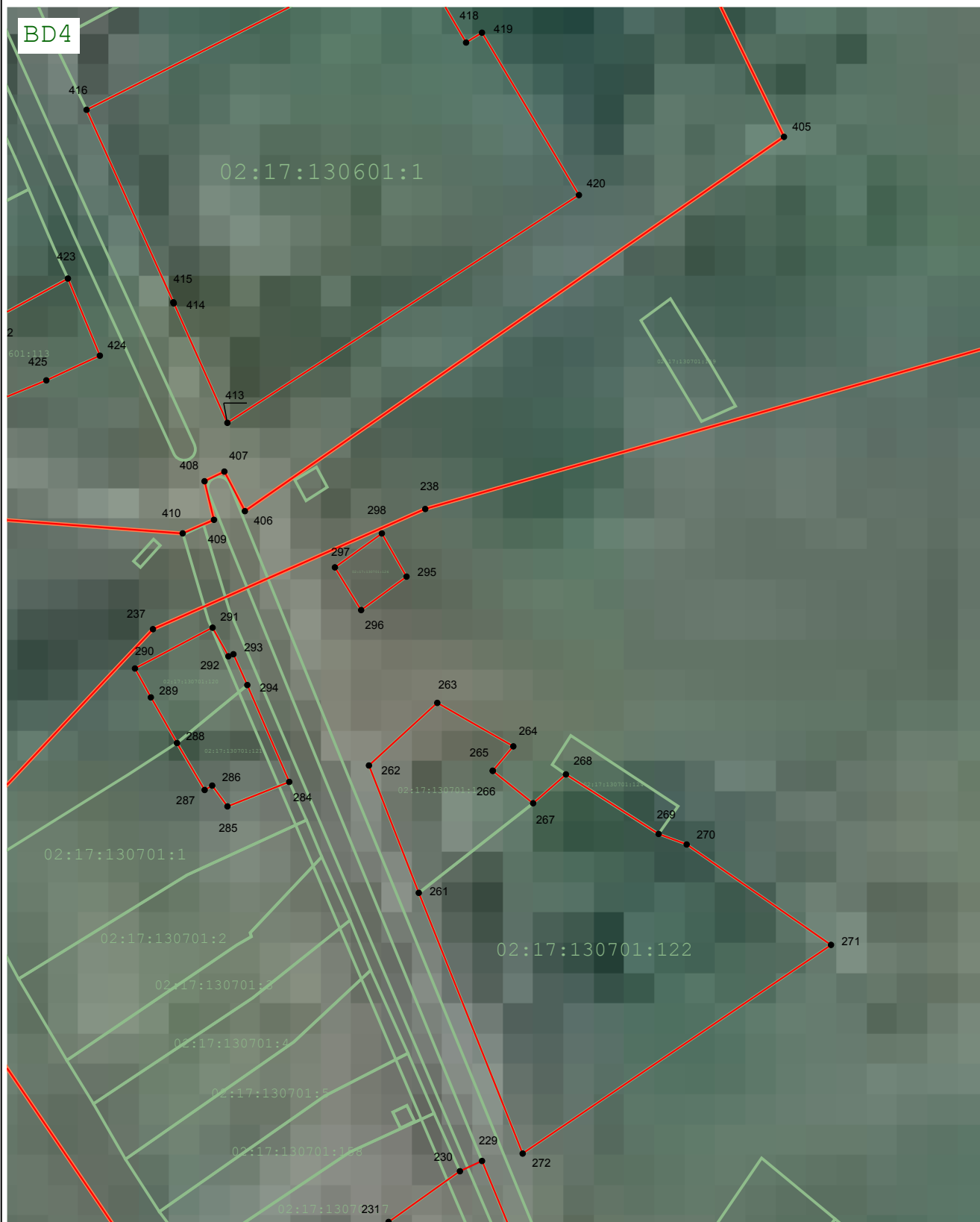
Масштаб 1:2 000

Подпись *Вячеслав Олегович Шангин* Дата « 19 » августа 20 22 г.

Место для оттиска печати (при наличии) лица, составившего описание местоположения границ объекта



Раздел 4
План границ объекта



Масштаб 1:2 000

Подпись

Вячеслав Олегович Шангин

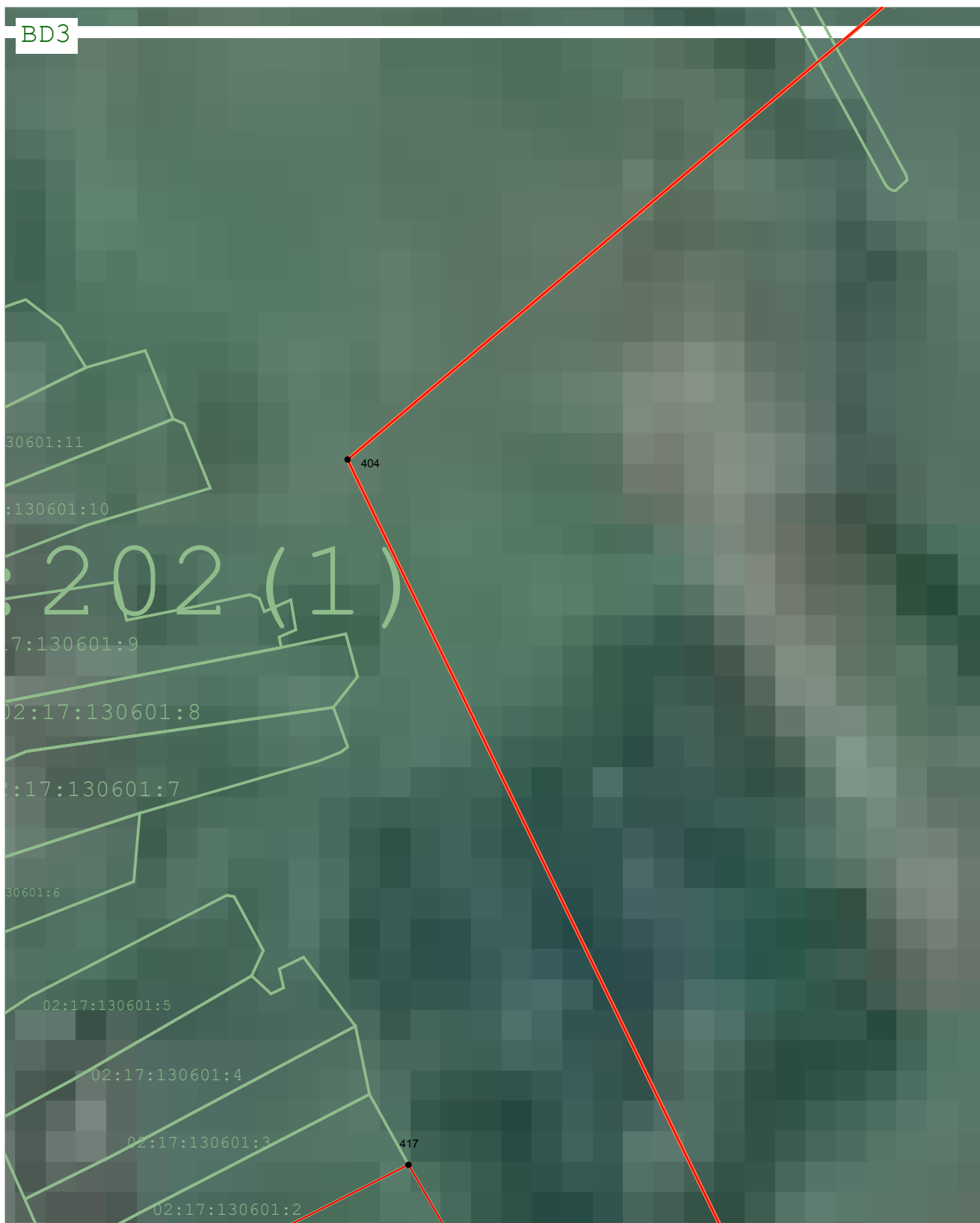
Дата « 19 » августа 20 22 г.

Место для оттиска печати (при наличии) лица, составившего описание местоположения границ объекта



Раздел 4
План границ объекта

BD3



Масштаб 1:2 000

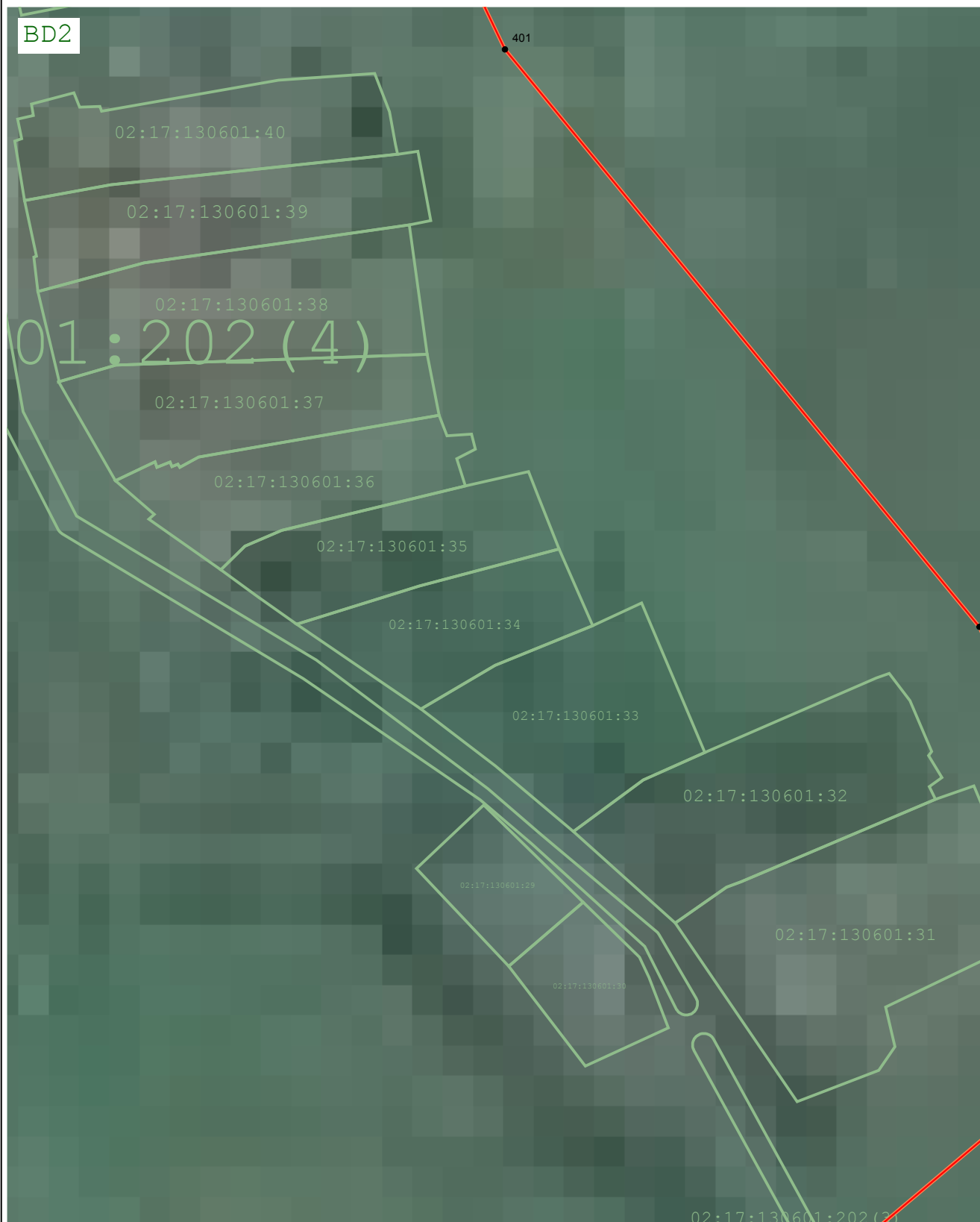
Подпись

Дата « 19 » августа 20 22 г.

Место для оттиска печати (при наличии) лица, составившего описание местоположения границ объекта



Раздел 4
План границ объекта



Масштаб 1:2 000

Подпись Олег Александрович Дата « 19 » августа 20 22 г.

Место для оттиска печати (при наличии) лица, составившего описание местоположения границ объекта



Раздел 4
План границ объекта

BD1



Масштаб 1:2 000

Подпись *Вячеслав Олегович Шангин* Дата « 19 » августа 20 22 г.

Место для оттиска печати (при наличии) лица, составившего описание местоположения границ объекта



Раздел 4
План границ объекта

BC7



Масштаб 1:2 000


Подпись *Вячеслав Олегович Шангин* Дата « 19 » августа 20 22 г.

Место для оттиска печати (при наличии) лица, составившего описание местоположения границ объекта



Раздел 4
План границ объекта

ВС 6



Масштаб 1:2 000

Подпись *Вячеслав Олегович Шангин* Дата « 19 » августа 20 22 г.

Место для оттиска печати (при наличии) лица, составившего описание местоположения границ объекта



Раздел 4
План границ объекта

BC5

02:

Масштаб 1:2 000

Подпись  Дата « 19 » августа 20 22 г.

Место для оттиска печати (при наличии) лица, составившего описание местоположения границ объекта



Раздел 4
План границ объекта

BC4



Масштаб 1:2 000

Подпись *Вячеслав Олегович Шангин* Дата « 19 » августа 20 22 г.

Место для оттиска печати (при наличии) лица, составившего описание местоположения границ объекта



Раздел 4
План границ объекта



Масштаб 1:2 000

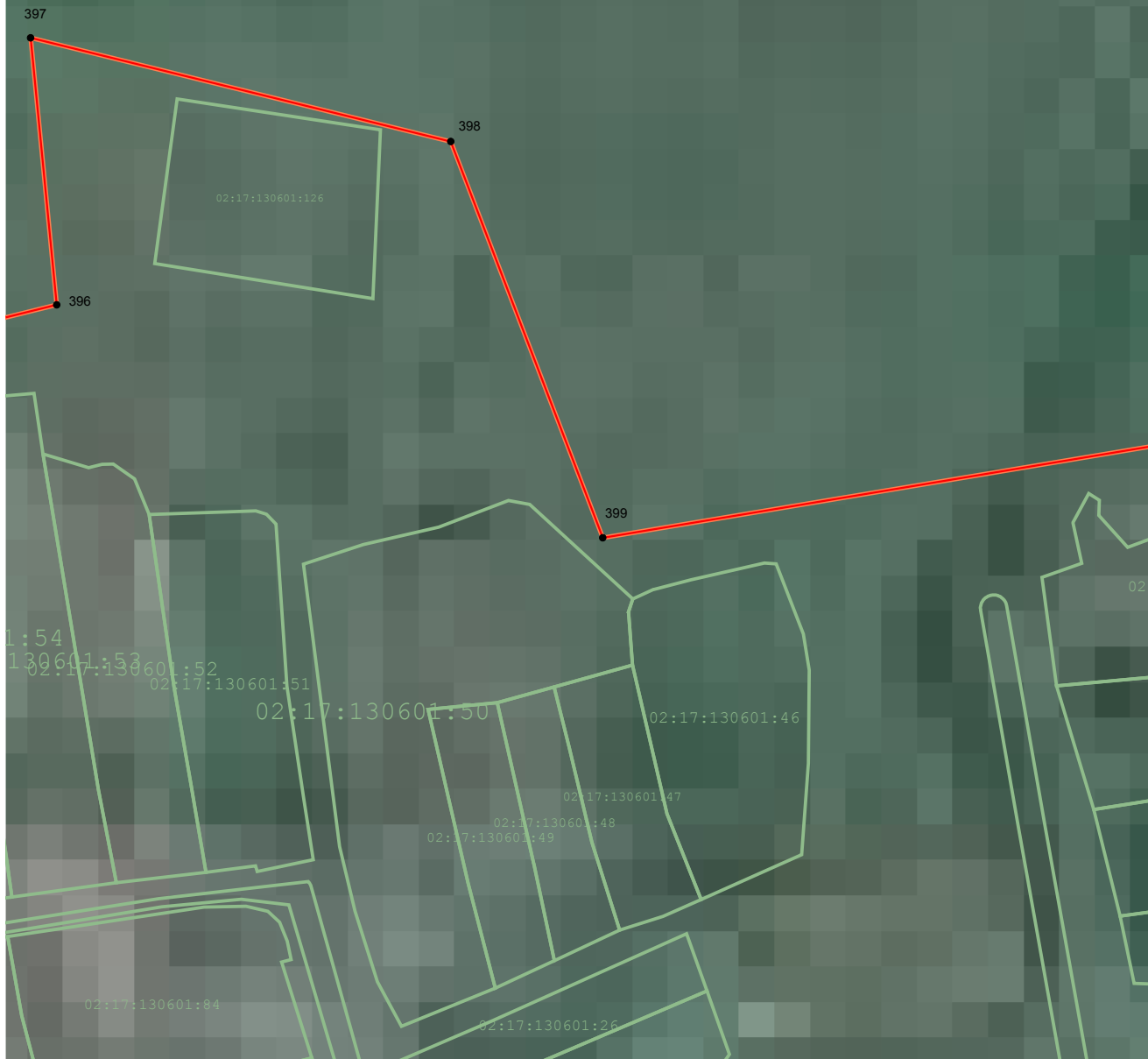
Подпись Вячеслав Олегович Шангин Дата « 19 » августа 20 22 г.

Место для оттиска печати (при наличии) лица, составившего описание местоположения границ объекта



Раздел 4
План границ объекта

BC1



Масштаб 1:2 000

Подпись

Вячеслав Олегович Шангин

Дата « 19 » августа 20 22 г.

Место для оттиска печати (при наличии) лица, составившего описание местоположения границ объекта



Раздел 4
План границ объекта


ВВЗ



Масштаб 1:2 000

Подпись  Дата « 19 » августа 20 22 г.

Место для оттиска печати (при наличии) лица, составившего описание местоположения границ объекта



Раздел 4
План границ объекта



Масштаб 1:2 000

Подпись *Вячеслав Олегович Шангин* Дата « 19 » августа 20 22 г.

Место для оттиска печати (при наличии) лица, составившего описание местоположения границ объекта



Раздел 4
План границ объекта

ВВ1



Масштаб 1:2 000

Подпись *Вячеслав Олегович Шангин* Дата « 19 » августа 20 22 г.

Место для оттиска печати (при наличии) лица, составившего описание местоположения границ объекта



Раздел 4
План границ объекта



Масштаб 1:2 000

Подпись Олег Иванович В.О. Дата « 19 » августа 20 22 г.

Место для оттиска печати (при наличии) лица, составившего описание местоположения границ объекта



Раздел 4
План границ объекта

BA1



Масштаб 1:2 000

Подпись

Дата « 19 » августа 20 22 г.

Место для оттиска печати (при наличии) лица, составившего описание местоположения границ объекта



Раздел 4
План границ объекта



Масштаб 1:2 000

Подпись *Вячеслав Олегович Шангин* Дата « 19 » августа 20 22 г.

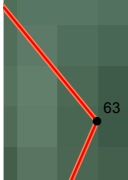
Место для оттиска печати (при наличии) лица, составившего описание местоположения границ объекта



Раздел 4
План границ объекта

V2

02



Масштаб 1:2 000

Подпись *Вячеслав Олегович Шангин* Дата « 19 » августа 20 22 г.

Место для оттиска печати (при наличии) лица, составившего описание местоположения границ объекта



Раздел 4
План границ объекта




Масштаб 1:2 000

Подпись *Вячеслав Олегович Шангин* Дата « 19 » августа 20 22 г.

Место для оттиска печати (при наличии) лица, составившего описание местоположения границ объекта



Раздел 4
План границ объекта




Масштаб 1:2 000

Подпись *Вячеслав Олегович Шангин* Дата « 19 » августа 20 22 г.

Место для оттиска печати (при наличии) лица, составившего описание местоположения границ объекта



Раздел 4
План границ объекта



Масштаб 1:2 000

Подпись *Вячеслав Олегович Шангин* Дата « 19 » августа 20 22 г.

Место для оттиска печати (при наличии) лица, составившего описание местоположения границ объекта



Раздел 4
План границ объекта




Масштаб 1:2 000

Подпись *Вячеслав Олегович Шангин* Дата « 19 » августа 20 22 г.

Место для оттиска печати (при наличии) лица, составившего описание местоположения границ объекта



Раздел 4
План границ объекта



Масштаб 1:2 000

Подпись *Вячеслав Олегович* Дата « 19 » августа 20 22 г.

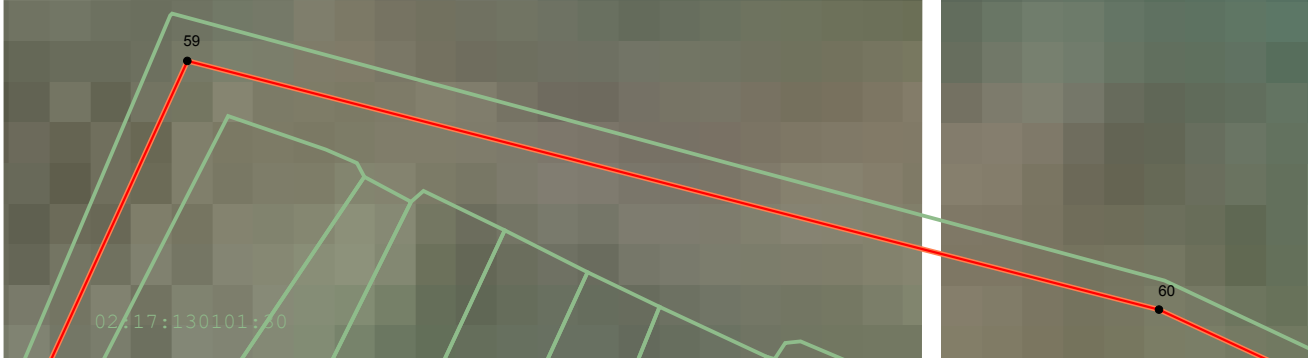
Место для оттиска печати (при наличии) лица, составившего описание местоположения границ объекта



Раздел 4
План границ объекта

S1

17:1



Масштаб 1:2 000

Подпись *Вячеслав Олегович Шангин* Дата « 19 » августа 20 22 г.

Место для оттиска печати (при наличии) лица, составившего описание местоположения границ объекта



Раздел 4
План границ объекта



Масштаб 1:2 000

Подпись *Вячеслав Олегович Шангин* Дата « 19 » августа 20 22 г.

Место для оттиска печати (при наличии) лица, составившего описание местоположения границ объекта



Раздел 4
План границ объекта



Масштаб 1:2 000

Подпись Олег Иванович ВО Дата « 19 » августа 20 22 г.

Место для оттиска печати (при наличии) лица, составившего описание местоположения границ объекта




Раздел 4
План границ объекта

R11



Масштаб 1:2 000

Подпись  Дата « 19 » августа 20 22 г.

Место для оттиска печати (при наличии) лица, составившего описание местоположения границ объекта



Раздел 4
План границ объекта


R2




Масштаб 1:2 000

Подпись *Вячеслав Олегович Шангин* Дата « 19 » августа 20 22 г.

Место для оттиска печати (при наличии) лица, составившего описание местоположения границ объекта



Раздел 4
План границ объекта




Масштаб 1:2 000

Подпись *Вячеслав Олегович Шангин* Дата « 19 » августа 20 22 г.

Место для оттиска печати (при наличии) лица, составившего описание местоположения границ объекта




Раздел 4
План границ объекта



Масштаб 1:2 000

Подпись *Вячеслав Олегович Шангин* Дата « 19 » августа 20 22 г.

Место для оттиска печати (при наличии) лица, составившего описание местоположения границ объекта



Раздел 4
План границ объекта




Масштаб 1:2 000

Подпись *Вячеслав Олегович Шангин* Дата « 19 » августа 20 22 г.

Место для оттиска печати (при наличии) лица, составившего описание местоположения границ объекта



Раздел 4
План границ объекта



Масштаб 1:2 000

Подпись *Вячеслав Олегович* Дата « 19 » августа 20 22 г.

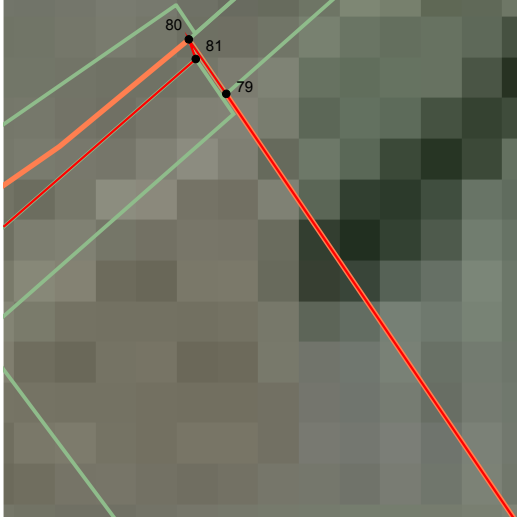
Место для оттиска печати (при наличии) лица, составившего описание местоположения границ объекта



Раздел 4
План границ объекта

Q10

02:17:000000:514



Масштаб 1:2 000

Подпись *Вячеслав Олегович* Дата « 19 » августа 20 22 г.

Место для оттиска печати (при наличии) лица, составившего описание местоположения границ объекта



Раздел 4
План границ объекта



Масштаб 1:2 000

Подпись *Вячеслав Олегович Шангин* Дата « 19 » августа 20 22 г.

Место для оттиска печати (при наличии) лица, составившего описание местоположения границ объекта



Раздел 4
План границ объекта

P24



Масштаб 1:2 000

Подпись *Вячеслав Олегович Шангин* Дата « 19 » августа 20 22 г.

Место для оттиска печати (при наличии) лица, составившего описание местоположения границ объекта




Раздел 4
План границ объекта



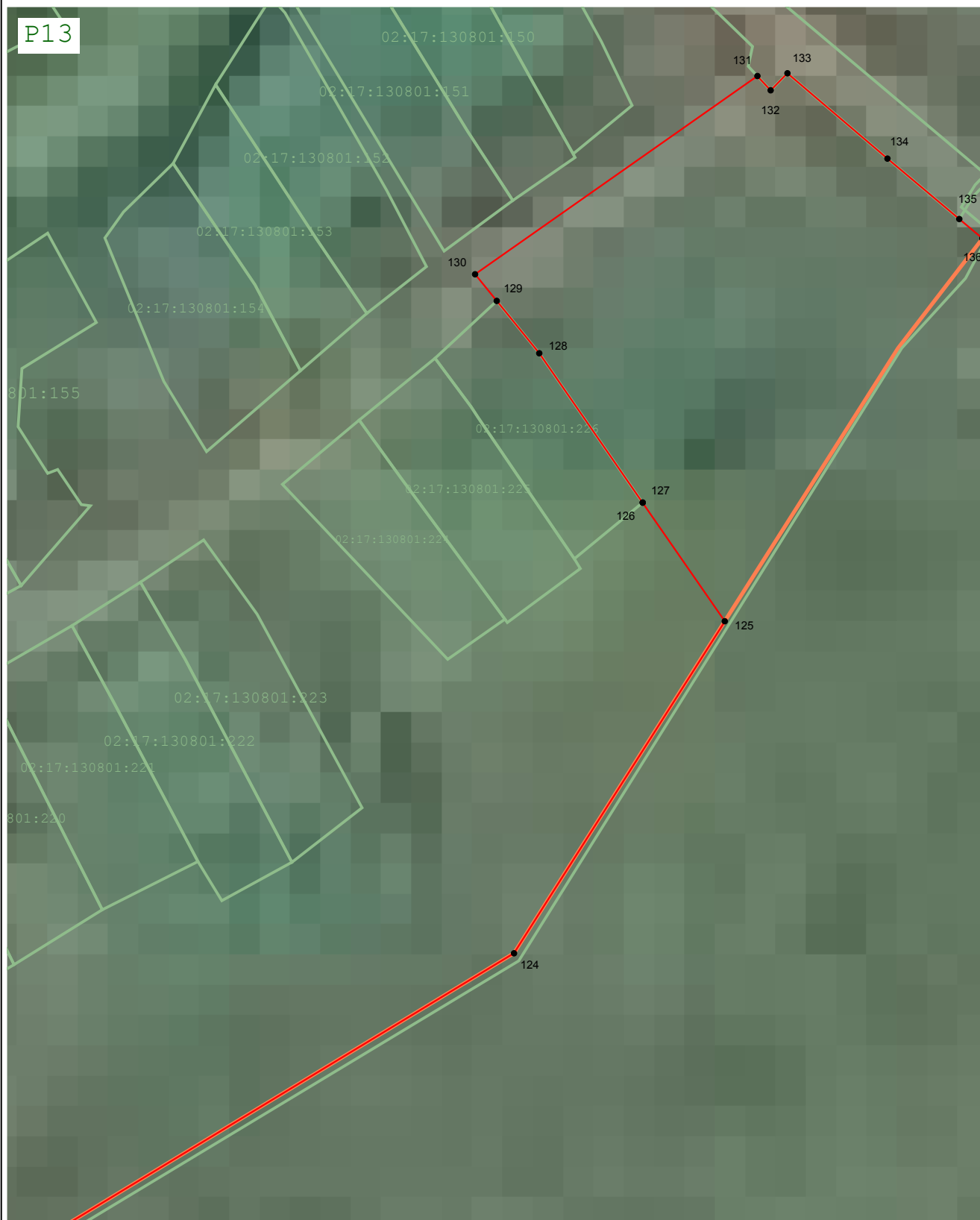
Масштаб 1:2 000

Подпись  Дата « 19 » августа 20 22 г.

Место для оттиска печати (при наличии) лица, составившего описание местоположения границ объекта



Раздел 4
План границ объекта



Масштаб 1:2 000

Подпись *Вячеслав Олегович Шангин* Дата « 19 » августа 20 22 г.

Место для оттиска печати (при наличии) лица, составившего описание местоположения границ объекта



Раздел 4
План границ объекта




Масштаб 1:2 000

Подпись *Вячеслав Олегович Шангин* Дата « 19 » августа 20 22 г.

Место для оттиска печати (при наличии) лица, составившего описание местоположения границ объекта



Раздел 4
План границ объекта



Масштаб 1:2 000

Подпись *Вячеслав Олегович Шангин* Дата « 19 » августа 20 22 г.

Место для оттиска печати (при наличии) лица, составившего описание местоположения границ объекта



Раздел 4
План границ объекта

P10

9




Масштаб 1:2 000

Подпись *Вячеслав Олегович Шангин* Дата « 19 » августа 20 22 г.

Место для оттиска печати (при наличии) лица, составившего описание местоположения границ объекта



Раздел 4
План границ объекта



Масштаб 1:2 000


Подпись *Вячеслав Олегович Шангин* Дата « 19 » августа 20 22 г.

Место для оттиска печати (при наличии) лица, составившего описание местоположения границ объекта



Раздел 4
План границ объекта

024




Масштаб 1:2 000

Подпись *Вячеслав Олегович Шангин* Дата « 19 » августа 20 22 г.

Место для оттиска печати (при наличии) лица, составившего описание местоположения границ объекта



Раздел 4
План границ объекта



Масштаб 1:2 000

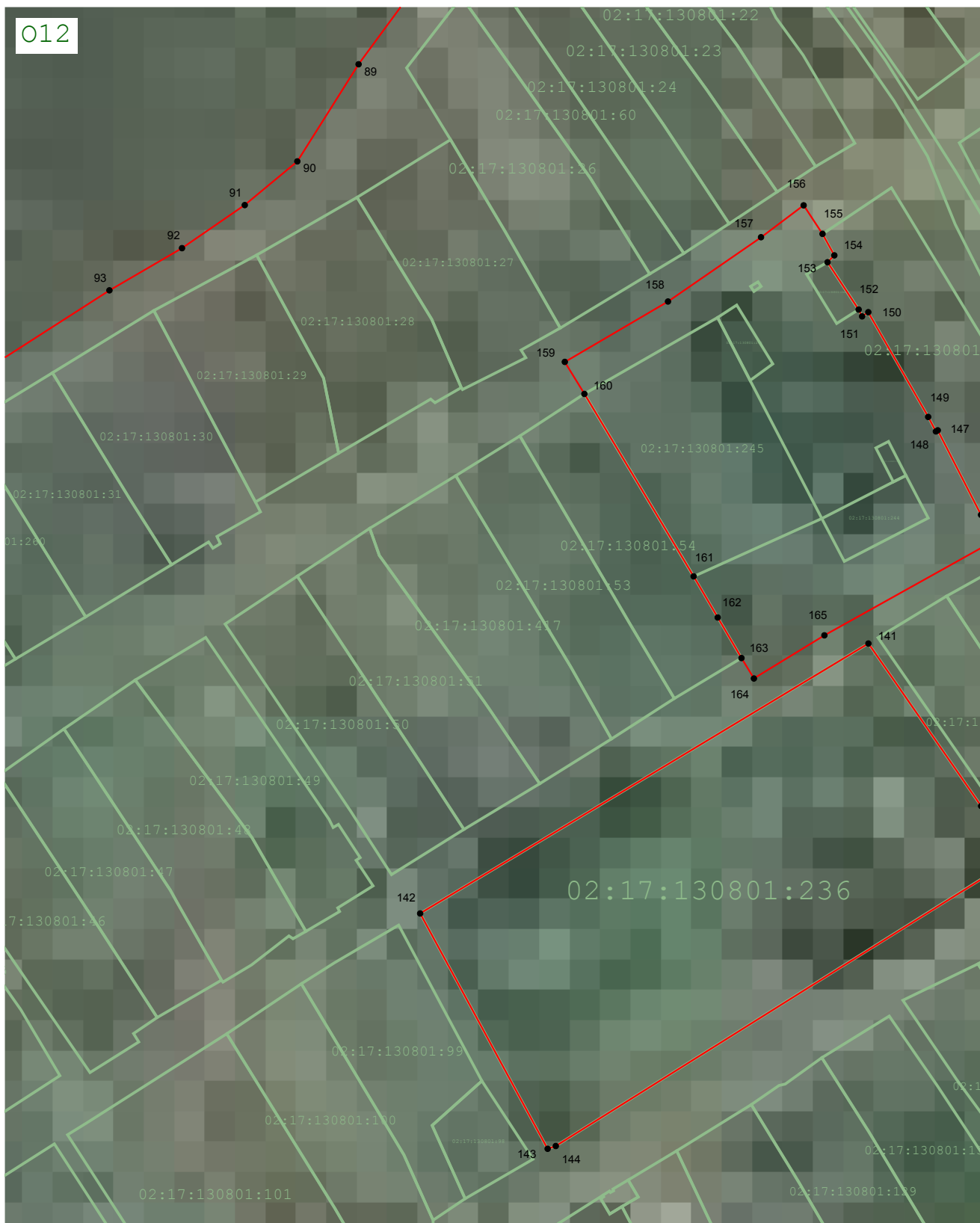
Подпись *Вячеслав Олегович Шангин* Дата « 19 » августа 20 22 г.

Место для оттиска печати (при наличии) лица, составившего описание местоположения границ объекта



Раздел 4
План границ объекта

012



Масштаб 1:2 000

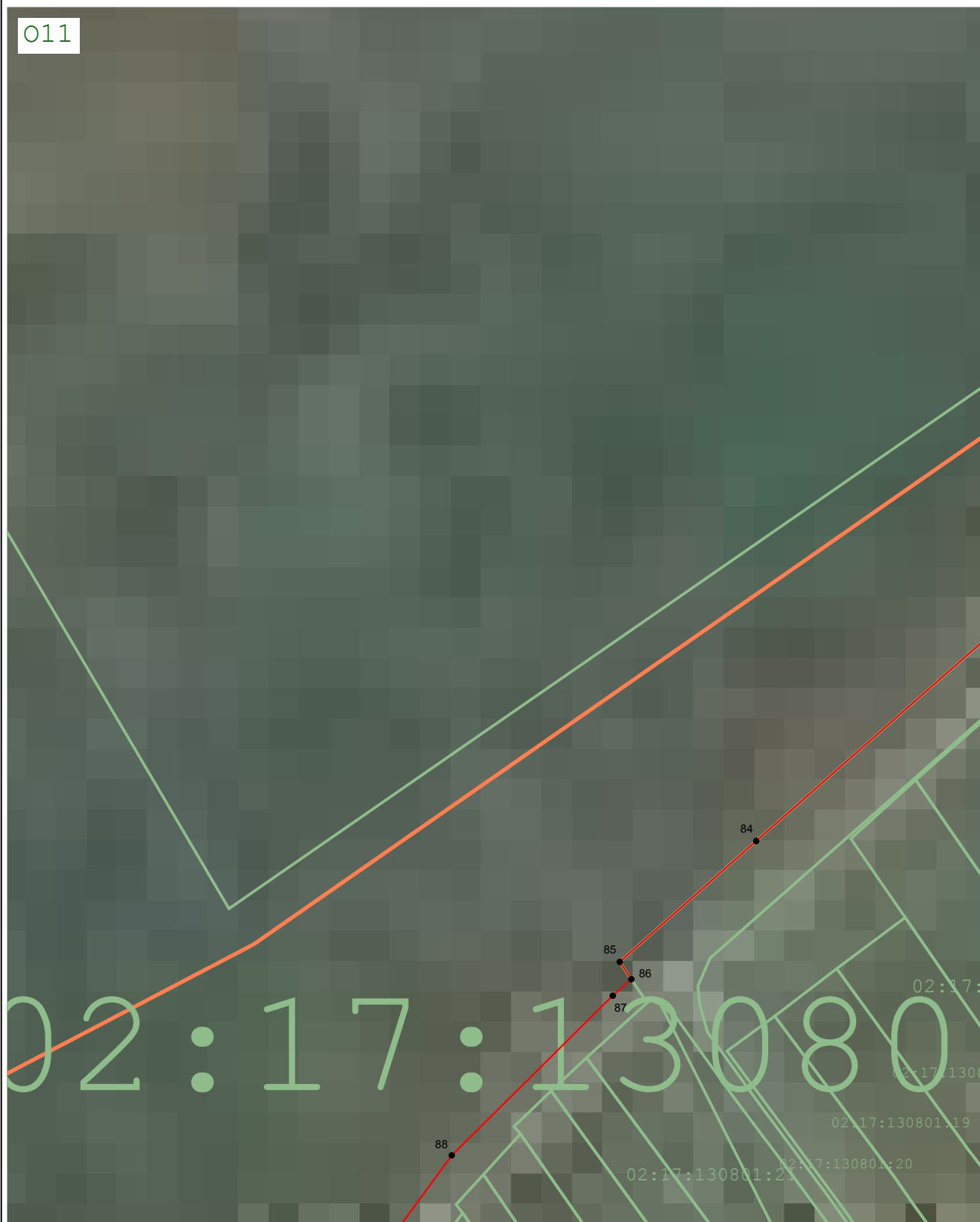
Подпись Вячеслав Олегович Шангин Дата « 19 » августа 20 22 г.

Место для оттиска печати (при наличии) лица, составившего описание местоположения границ объекта



Раздел 4
План границ объекта

011



Масштаб 1:2 000

Подпись *Вячеслав Олегович Шангин* Дата « 19 » августа 20 22 г.

Место для оттиска печати (при наличии) лица, составившего описание местоположения границ объекта



Раздел 4
План границ объекта

N25



Масштаб 1:2 000

Подпись *Вячеслав Олегович Шангин* Дата « 19 » августа 20 22 г.

Место для оттиска печати (при наличии) лица, составившего описание местоположения границ объекта



Раздел 4
План границ объекта

N24



Масштаб 1:2 000

Подпись

Дата « 19 » августа 20 22 г.

Место для отиска печати (при наличии) лица, составившего описание местоположения границ объекта



Раздел 4
План границ объекта



Масштаб 1:2 000

Подпись Олег Иванович Дата « 19 » августа 20 22 г.

Место для оттиска печати (при наличии) лица, составившего описание местоположения границ объекта



Раздел 4
План границ объекта




Масштаб 1:2 000

Подпись *Вячеслав Олегович Шангин* Дата « 19 » августа 20 22 г.

Место для оттиска печати (при наличии) лица, составившего описание местоположения границ объекта



Раздел 4
План границ объекта



Масштаб 1:2 000

Подпись *Вячеслав Олегович Шангин* Дата « 19 » августа 20 22 г.

Место для оттиска печати (при наличии) лица, составившего описание местоположения границ объекта



Раздел 4
План границ объекта




Масштаб 1:2 000

Подпись *Вячеслав Олегович Шангин* Дата « 19 » августа 20 22 г.

Место для оттиска печати (при наличии) лица, составившего описание местоположения границ объекта



Раздел 4
План границ объекта




Масштаб 1:2 000

Подпись *Вячеслав Олегович Шангин* Дата « 19 » августа 20 22 г.

Место для оттиска печати (при наличии) лица, составившего описание местоположения границ объекта



Раздел 4
План границ объекта



Масштаб 1:2 000

Подпись Вячеслав Олегович Шангин Дата « 19 » августа 20 22 г.

Место для оттиска печати (при наличии) лица, составившего описание местоположения границ объекта




Раздел 4
План границ объекта



Масштаб 1:2 000

Подпись *Вячеслав Олегович Шангин* Дата « 19 » августа 20 22 г.

Место для оттиска печати (при наличии) лица, составившего описание местоположения границ объекта



Раздел 4
План границ объекта




Масштаб 1:2 000

Подпись *Вячеслав Олегович Шангин* Дата « 19 » августа 20 22 г.

Место для оттиска печати (при наличии) лица, составившего описание местоположения границ объекта



Раздел 4
План границ объекта



Масштаб 1:2 000

Подпись *Вячеслав Олегович Шангин* Дата « 19 » августа 20 22 г.

Место для оттиска печати (при наличии) лица, составившего описание местоположения границ объекта



Раздел 4
План границ объекта

I16



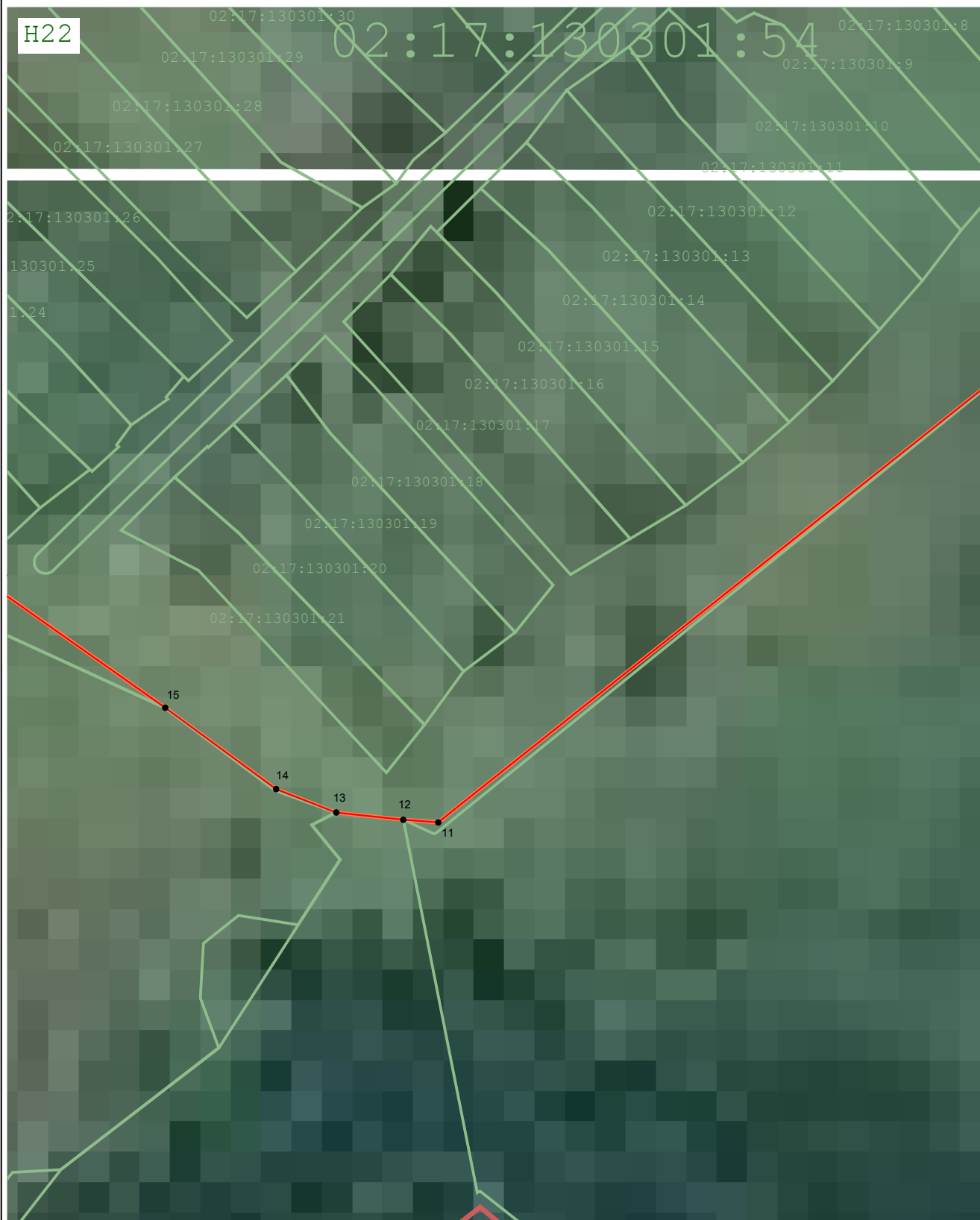
Масштаб 1:2 000

Подпись *Вячеслав Олегович Шангин* Дата « 19 » августа 20 22 г.

Место для оттиска печати (при наличии) лица, составившего описание местоположения границ объекта



Раздел 4
План границ объекта



Масштаб 1:2 000


Подпись Вячеслав Олегович Шангин Дата « 19 » августа 20 22 г.

Место для оттиска печати (при наличии) лица, составившего описание местоположения границ объекта



Раздел 4
План границ объекта

H21



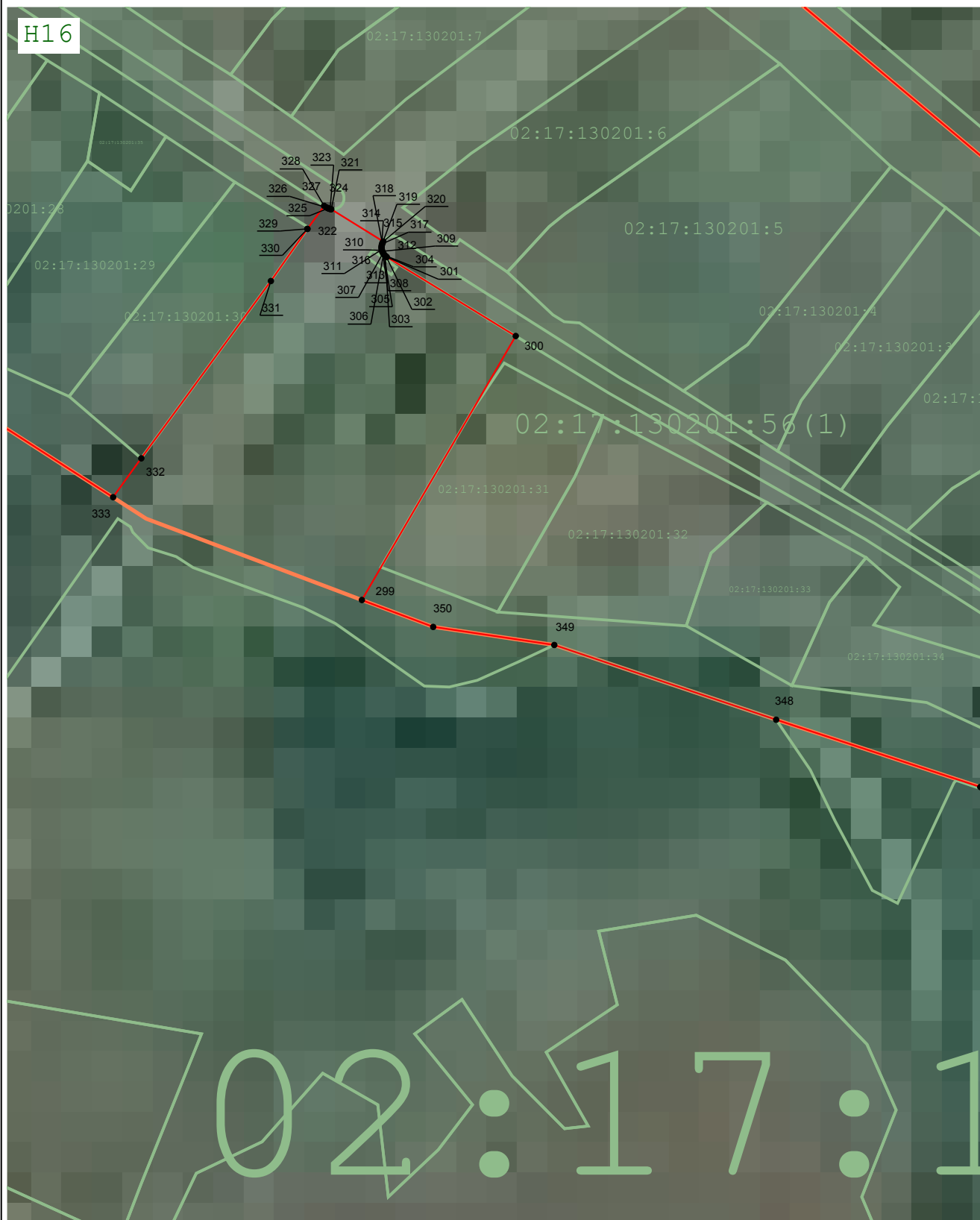
Масштаб 1:2 000

Подпись *Вячеслав Олегович* Дата « 19 » августа 20 22 г.

Место для оттиска печати (при наличии) лица, составившего описание местоположения границ объекта



Раздел 4
План границ объекта



Масштаб 1:2 000


Подпись Олег Иванович Воя Дата « 19 » августа 20 22 г.

Место для оттиска печати (при наличии) лица, составившего описание местоположения границ объекта



Раздел 4
План границ объекта

H15



Масштаб 1:2 000

Подпись *Вячеслав Олегович Шангин* Дата « 19 » августа 20 22 г.

Место для оттиска печати (при наличии) лица, составившего описание местоположения границ объекта



Раздел 4
План границ объекта

G22

1217



Масштаб 1:2 000

Подпись *Вячеслав Олегович Шангин* Дата « 19 » августа 20 22 г.

Место для оттиска печати (при наличии) лица, составившего описание местоположения границ объекта



Раздел 4
План границ объекта

G21



Масштаб 1:2 000

Подпись *Вячеслав Олегович Шангин* Дата « 19 » августа 20 22 г.

Место для оттиска печати (при наличии) лица, составившего описание местоположения границ объекта



Раздел 4
План границ объекта



Масштаб 1:2 000


Подпись *Вячеслав Олегович Шангин* Дата « 19 » августа 20 22 г.

Место для оттиска печати (при наличии) лица, составившего описание местоположения границ объекта



Раздел 4
План границ объекта

G15



Масштаб 1:2 000

Подпись

Вячеслав Олегович Шангин

Дата « 19 » августа 20 22 г.

Место для оттиска печати (при наличии) лица, составившего описание местоположения границ объекта



Раздел 4
План границ объекта



Масштаб 1:2 000

Подпись *Вячеслав Олегович Шангин* Дата « 19 » августа 20 22 г.

Место для оттиска печати (при наличии) лица, составившего описание местоположения границ объекта



Раздел 4
План границ объекта



Масштаб 1:2 000

Подпись *Вячеслав Олегович* Дата « 19 » августа 20 22 г.

Место для оттиска печати (при наличии) лица, составившего описание местоположения границ объекта



Раздел 4
План границ объекта

E19

02:17:000000:1393

02:17:131502:2

02:17:000000:1394

:130501:1

Масштаб 1:2 000

Подпись

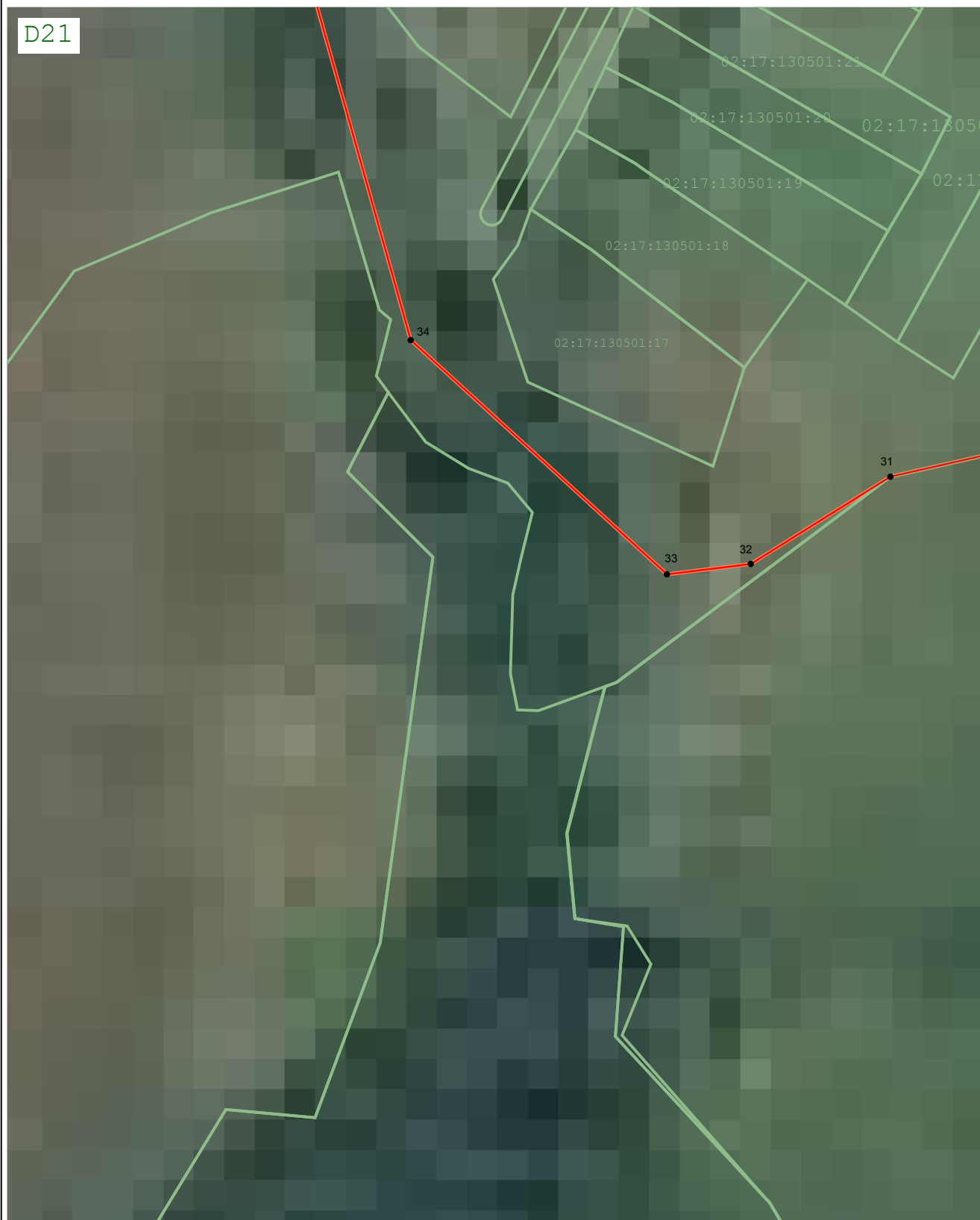


Дата « 19 » августа 20 22 г.

Место для оттиска печати (при наличии) лица, составившего описание местоположения границ объекта



Раздел 4
План границ объекта



Масштаб 1:2 000

Подпись *Вячеслав Олегович Шангин* Дата « 19 » августа 20 22 г.

Место для оттиска печати (при наличии) лица, составившего описание местоположения границ объекта



Раздел 4
План границ объекта



Масштаб 1:2 000

Подпись *Вячеслав Олегович Шангин* Дата « 19 » августа 20 22 г.

Место для оттиска печати (при наличии) лица, составившего описание местоположения границ объекта



Раздел 4
План границ объекта

D19



Масштаб 1:2 000

Подпись


Вячеслав Олегович Шангин

Дата « 19 » августа 20 22 г.

Место для оттиска печати (при наличии) лица, составившего описание местоположения границ объекта



Раздел 4
План границ объекта



Масштаб 1:2 000

Подпись Олег Иванович В.О. Дата « 19 » августа 20 22 г.

Место для оттиска печати (при наличии) лица, составившего описание местоположения границ объекта



Раздел 4
План границ объекта



Масштаб 1:2 000


Подпись *Вячеслав Олегович Шангин* Дата « 19 » августа 20 22 г.

Место для оттиска печати (при наличии) лица, составившего описание местоположения границ объекта



Раздел 4
План границ объекта

C15



Масштаб 1:2 000

Подпись *Вячеслав Олегович* Дата « 19 » августа 20 22 г.

Место для оттиска печати (при наличии) лица, составившего описание местоположения границ объекта



Раздел 4
План границ объекта



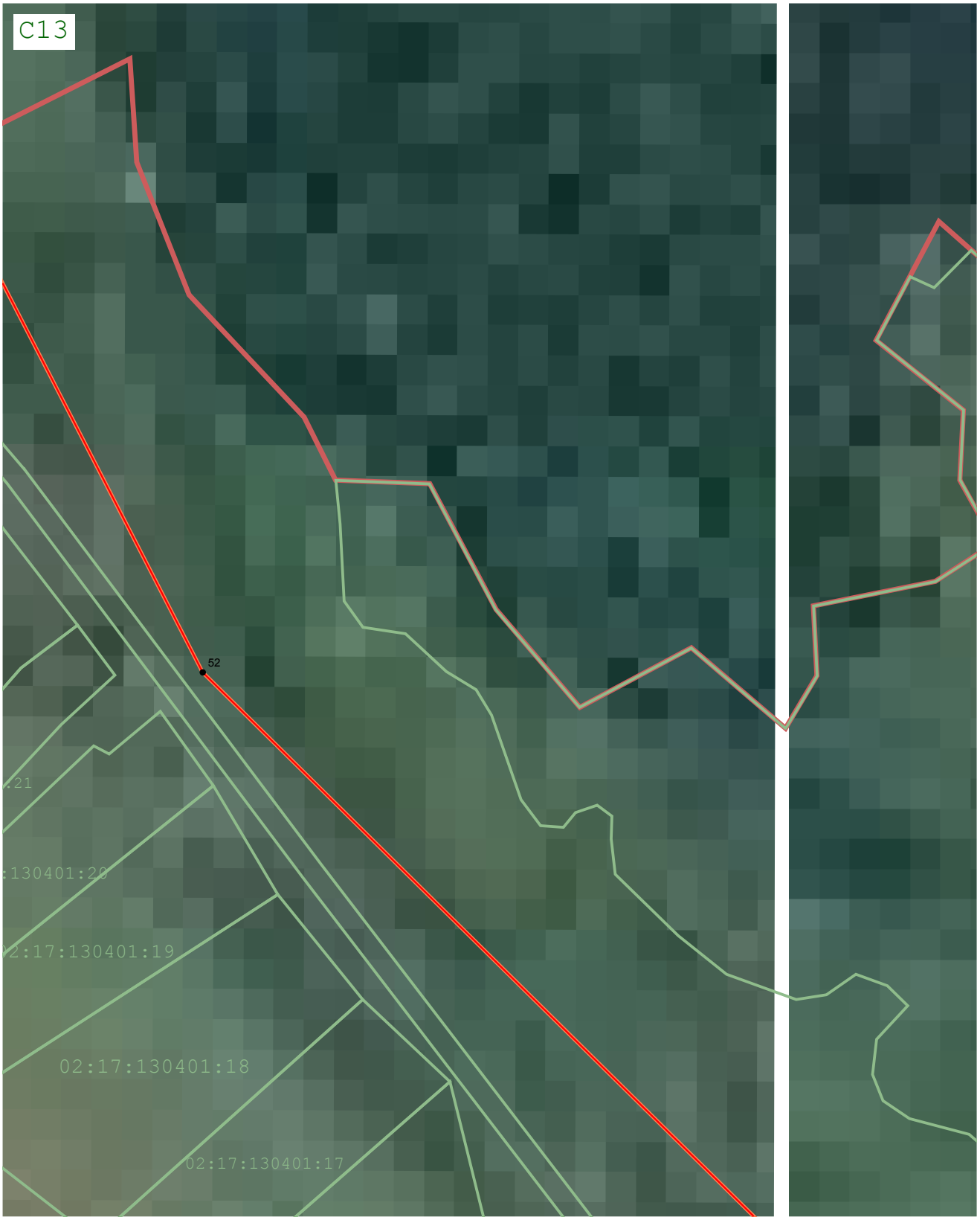
Масштаб 1:2 000

Подпись *Вячеслав Олегович Шангин* Дата « 19 » августа 20 22 г.

Место для оттиска печати (при наличии) лица, составившего описание местоположения границ объекта



Раздел 4
План границ объекта



Масштаб 1:2 000

Подпись *Вячеслав Олегович Шангин* Дата « 19 » августа 20 22 г.

Место для оттиска печати (при наличии) лица, составившего описание местоположения границ объекта



Раздел 4
План границ объекта

B14



Масштаб 1:2 000

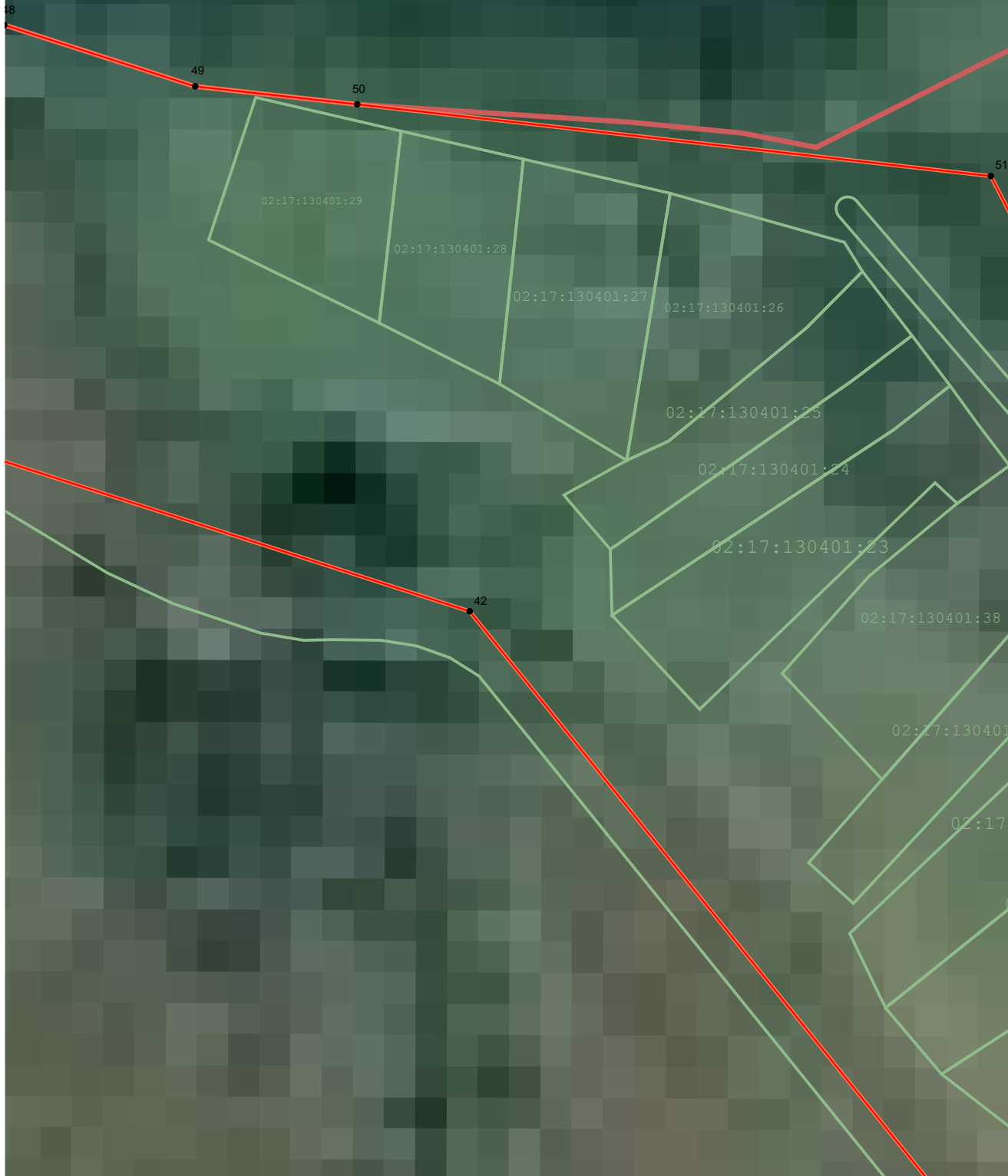
Подпись *Вячеслав Олегович* Дата « 19 » августа 20 22 г.

Место для оттиска печати (при наличии) лица, составившего описание местоположения границ объекта



Раздел 4
План границ объекта

B13



Масштаб 1:2 000

Подпись

Вячеслав Олегович Шангин

Дата « 19 » августа 20 22 г.

Место для оттиска печати (при наличии) лица, составившего описание местоположения границ объекта



Раздел 4
План границ объекта

A13



Масштаб 1:2 000

Подпись *Вячеслав Олегович Шангин* Дата « 19 » августа 20 22 г.

Место для оттиска печати (при наличии) лица, составившего описание местоположения границ объекта



Раздел 4
План границ объекта

A12



Масштаб 1:2 000

Подпись  Дата « 19 » августа 20 22 г.

Место для оттиска печати (при наличии) лица, составившего описание местоположения границ объекта



Раздел 4

План границ объекта

Используемые условные знаки и обозначения:

•1

- Характерная точка объекта

:99

- Кадастровый номер земельного участка

- Граница объекта

- Граница земельного участка

- Граница населенного пункта

- Граница муниципального образования

Подпись



Дата « 19 » августа 20 22 г.

Место для оттиска печати (при наличии) лица, составившего описание местоположения границ объекта

